

Jõelähtme valla siseliin **Nr.J3**



MTÜ Põhja-Eesti Ühistranspordikeskus
 reg 80213342
 Roosikrantsi 12/1
 10119 Tallinn

AS GÖBus
 reg 10085032
 Ringtee tn 25
 50105 Tartu

Jõelähtme valla siseliin Nr.J4

Vandjala - Neeme tee - Kaberneeme - Kuusalu keskkool

Sõiduplaan kehtib

ainult 01.09.2022

Liini teenindab

AS GoBus

Nr.	Peatus	Kaugus liini algusest	Peatuste vaheline kaugus	Peatuse kood	Sõiduaeg järgmise peatuseni	Reis 01 J4-01
1	Vandjala	1,336	0,901	24704-1	0:01	07:42
2	Teeristi	2,237	0,734	24706-1	0:01	07:43
3	Kostivere	2,971	2,125	25302-1	0:04	07:44
4	Urke	5,096	1,260	25403-1	0:02	07:48
5	Jõelähtme	6,356	0,442	25902-1	0:01	07:50
6	Jõelähtme	6,798	0,747	25901-1	0:02	07:51
7	Jõelähtme vallamaja	7,545	1,465	25904-1	0:02	07:53
8	Koogi kauplus	9,010	1,315	26106-1	0:02	07:55
9	Koeralooga	10,325	1,086	26102-1	0:01	07:57
10	Neeme tee	11,411	0,782	47028-1	0:00	07:58
11	Ruu	12,193	1,050	26912-1	0:02	07:58
12	Upsi	13,243	0,850	26914-1	0:02	08:00
13	Kääniku	14,093	1,413	28006-1	0:02	08:02
14	Kalevi-Liiva	15,506	1,412	26906-1	0:03	08:04
15	Ihita	16,918	2,910	26908-1	0:05	08:07
16	Kaberneeme	19,828	0,926	26602-1	0:01	08:12
17	Kaberneeme kauplus	20,754	2,310	26603-1	0:05	08:13
18	Mäe tee	23,064	1,023	26604-1	0:02	08:18
19	Haapse	24,087	0,868	26701-1	0:02	08:20
20	Kullamäe	24,955	2,276	26801-1	0:04	08:22
21	Valkla mõis	27,231	3,257	28414-1	0:05	08:26
22	Salmistu	30,488	2,366	28501-1	0:03	08:31
23	Põhja küla	32,854	1,445	28902-1	0:02	08:34
24	Saare	34,299	1,102	33811-1	0:02	08:36
25	Allika	35,401	1,223	28801-1	0:02	08:38
26	Rihumägi	36,624	0,157	29004-1	0:00	08:40
27	Kuusalu kool	36,781		29005-1		08:40
					Töötamise päevad	4
					Veootsa pikkus (km)	36,8
					Sõiduaeg (h.,min.)	1:00
					Reisi kiirus (km/h)	36,8

Kuusalu keskkool - Männisalu

Nr.	Peatus	Kaugus liini algusest	Peatuste vaheline kaugus	Peatuse kood	Sõiduaeg järgmise peatuseni	Reis 02 J4-01
1	Kuusalu kool		2,069	29005-1	0:03	08:45
2	Kiu	2,069	14,718	28701-1	0:18	08:48
3	Jõelähtme	16,787	1,364	25901-1	0:02	09:06
4	Männisalu	18,151	1,364	24503-1		09:08
					Töötamise päevad	4
					Veootsa pikkus (km)	18,2
					Sõiduaeg (h.,min.)	0:23
					Reisi kiirus (km/h)	47,0

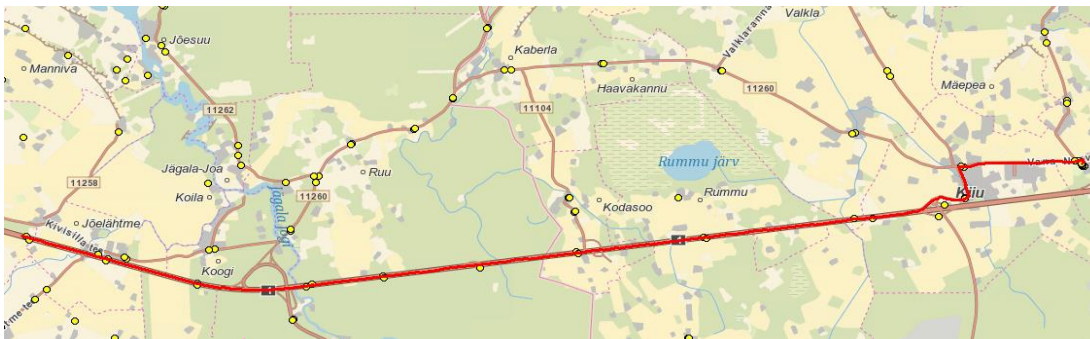
Märkused

Liini teenindamine ainult koolipäevadel

Sõitjate sisenemine ja väljumine toimub kõikides liiklusemärgiga 541a tähistatud bussipeatustes ja Jõelähtme Vallavalitsuse, MTÜ Harjumaa Ühistranspordikeskuse ning AS GoBus vahel kokku lepitud peatumiskohtades.

Jõelähtme valla siseliin

Nr.J4



Riigihange "Jõelähtme piirkonna bussiliinide teenindamine"
Jõelähtme piirkonna bussiliinide avaliku teenindamise leping 01.09.2021 - 31.08.2026

MTÜ Põhja-Eesti Ühistranspordikeskus
reg 80213342
Roosikrantsi 12/1
10119 Tallinn

AS GOBus
reg 10085032
Ringtee tn 25
50105 Tartu

Jõelähtme valla siseliin **Nr.J5**
Männisalu - Kostivere - Möisa tee - Oja tee - Loo

Sõiduplaan kehtib
Liini teenindab

ainult 01.09.2022
AS GoBus

Nr.	Peatus	Kaugus liini algusest	Peatuste vaheline kaugus	Peatuse kood	Sõiduaeg järgmise peatuseni	Reis	Reis
						01 J5-01	03 J5-02
1	Männisalu	0,146	2,049	24504-1	0:03	08:00	09:30
2	Urke	2,195	1,918	25404-1	0:04	08:03	09:33
3	Kostivere	4,113	1,686	25301-1	0:03	08:07	09:37
4	Vandjala	5,799	1,639	24703-1	0:02	08:10	09:40
5	Kostivere tee	7,438	1,295	24701-1	0:02	08:12	09:42
6	Lõunakarjääri	8,733	2,569	27005-1	0:02	08:14	09:44
7	Maardu möisa tee - Ridva tee	11,302	0,037		0:00	08:16	09:46
8	Ridva tee	11,339	0,554	27012-1	0:01	08:16	09:46
9	Kaunissaare teerist	11,893	1,466	24805-1	0:02	08:17	09:47
10	Pohla	13,359	1,026	24806-1	0:02	08:19	09:49
11	Veski	14,385	1,479	24803-1	0:01	08:21	09:51
12	Maardu möis	15,864	2,074	24801-1	0:04	08:22	09:52
13	Oja tee	17,938	1,136	27014-1	0:02	08:26	09:56
14	Tellivere tagasipööre	19,074	2,786		0:05	08:28	09:58
15	Saha	21,860	1,243	24902-1	0:02	08:33	10:03
16	Saha kabel	23,103	0,732	27008-1	0:01	08:35	10:05
17	Kanala	23,835	1,155	47107-1	0:01	08:36	10:06
18	Lagedi möis	24,990	2,676	25102-1	0:06	08:37	10:07
19	Loo	27,666	2,676	25103-1		08:43	10:13
					Töötamise päevad	4	4
					Veootsa pikkus (km)	27,7	27,7
					Sõiduaeg (h.,min.)	0:42	0:42
					Reisi kiirus (km/h)	38,9	38,9

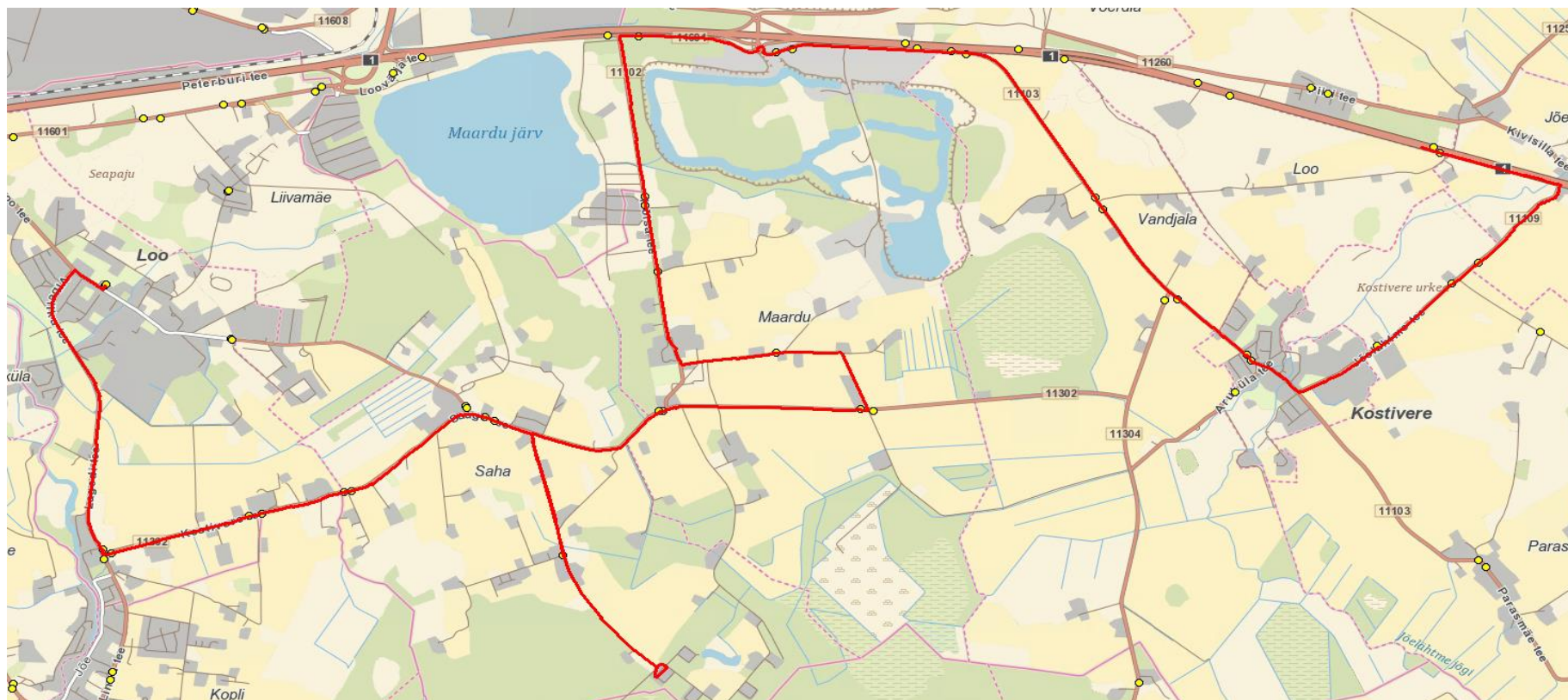
Sõitjate sisenemine ja väljumine toimub kõikides liiklusemärgiga 541a tähistatud bussipeatustes ja Jõelähtme Vallavalitsuse, MTÜ Harjumaa Ühistranspordikeskuse ning AS GoBus vahel kokku lepitud peatumiskohtades.

Märkused

Liini teenindamine ainult koolipäevadel

Jõelähtme valla siseliin

Nr.J5



Riigihange "Jõelähtme piirkonna bussiliinide teenindamine"

Jõelähtme piirkonna bussiliinide avaliku teenindamise leping 01.09.2021 - 31.08.2026

MTÜ Põhja-Eesti Ühistranspordikeskus
reg 80213342
Roosikrantsi 12/1
10119 Tallinn

AS GOBus
reg 10085032
Ringtee tn 25
50105 Tartu

Jõelähtme valla siseliin

Nr.J6

Loo - Liivamäe - Kallavere - Saviranna - Rebala - Jõelähtme - Kostivere

Sõiduplaan kehtib

ainult 01.09.2022

Liini teenindab

AS GoBus

Nr.	Peatus	Kaugus liini algusest	Peatuste vaheline kaugus	Peatuse kood	Sõiduaeg järgmise peatuseni	Reis 01	Reis 03
						J6-01	J6-02
1	Loo	0,009	1,791	25103-2	0:03	10:20	11:40
2	Liivamäe keskus	1,800	1,215	25108-1	0:01	10:23	11:43
3	Liivamäe	3,015	0,560	47024-1	0:01	10:24	11:44
4	Kogre	3,575	1,176	47022-1	0:03	10:25	11:45
5	Liivamäe	4,751	0,607	47025-1	0:00	10:28	11:48
6	Vibeliku	5,358	1,105	47036-1	0:02	10:28	11:48
7	Loovälja tee	6,463	1,667	47014-1	0:02	10:30	11:50
8	Nurme tee	8,130	0,581	47101-1	0:01	10:32	11:52
9	Iru tee	8,711	0,359	47020-1	0:01	10:33	11:53
10	Põllu	9,070	1,038	47104-1	0:03	10:34	11:54
11	Vasar	10,108	1,968	19101-1	0:03	10:37	11:57
12	Altmetsa-Viljapuu teerist	12,076	0,972	961	0:01	10:40	12:00
13	Altmetsa	13,048	1,616	19908-1	0:03	10:41	12:01
14	Õunapuu-Ploomipuu teerist	14,664	0,760	1550	0:02	10:44	12:04
15	Kabelikivi	15,424	0,815	20101-1	0:02	10:46	12:06
16	Uus-Muuga	16,239	0,436	20003-1	0:00	10:48	12:08
17	Maardu veehoidla	16,675	1,158	19706-1	0:02	10:48	12:08
18	Kroodi oja	17,833	0,548	19704-1	0:02	10:50	12:10
19	Lepalinnu	18,381	0,505	24001-1	0:01	10:52	12:12
20	Vana-Muuga tee	18,886	0,944	24004-1	0:01	10:53	12:13
21	Mäeotsa	19,830	0,730	19510-1	0:02	10:54	12:14
22	Kütte	20,560	1,711	19520-1	0:02	10:56	12:16
23	Saviranna - Rootsi-Kallavere	22,271	0,800	6151	0:02	10:58	12:18
24	Saviranna tee - Kalda tee	23,071	0,517		0:01	11:00	12:20
25	Mäeotsa tee	23,588	0,448	24105-1	0:01	11:01	12:21
26	Saviranna tee	24,036	0,008	24106-1	0:00	11:02	12:22
27	Saviranna tee tagasipööre	24,044	3,169		0:07	11:02	12:22
28	Nõmme	27,213	1,278	24104-1	0:01	11:09	12:29
29	Rüütli	28,491	0,771	24202-1	0:01	11:10	12:30
30	Ülgase	29,262	0,785	24204-1	0:01	11:11	12:31
31	Koljunuki	30,047	0,401	24205-1	0:01	11:12	12:32
32	Kostiranna	30,448	2,050	24206-1	0:03	11:13	12:33
33	Mäealuse tee	32,498	0,998	47103-1	0:01	11:16	12:36
34	Rohkvahe	33,496	1,550	47106-1	0:01	11:17	12:37
35	Hõbemäe	35,046	2,495	24513-1	0:04	11:18	12:38
36	Rahvamaja	37,541	1,232	47030-1	0:02	11:22	12:42
37	Koogi kpl						XX
38	Männisalu	38,773	0,260	24503-1	0:00	11:24	12:44
39	Männisalu	39,033	2,049	24504-1	0:03	11:24	12:44
40	Urke	41,082	1,918	25404-1	0:04	11:27	12:47
41	Kostivere	43,000	1,918	25301-1		11:31	12:51
					Töötamise päevad	4	4
					Veotsa pikkus (km)	43,0	43,0
					Sõiduaeg (h.,min.)	1:10	1:10
					Reisi kiirus (km/h)	36,4	36,4

Sõitjate sisenemine ja väljumine toimub kõikides liiklusemärgiga 541a tähistatud bussipeatustes ja Jõelähtme Vallavalitsuse, MTÜ Harjumaa Ühistranspordikeskuse ning AS GoBus vahel kokku lepitud peatumiskohtades.

xx Kui bussis on Koogi laps, siis buss sõidab peatuseni Koogi kauplus ja seejärel Kostiverre. Lõigu pikkus on 3,8 km

Liini teenindamine ainult koolipäevadel

Jõelähtme valla siseliin

Nr.J6



Riigihange "Jõelähtme piirkonna bussiliinide teenindamine"

Jõelähtme piirkonna bussiliinide avaliku teenindamise leping 01.09.2021 - 31.08.2026

MTÜ Põhja-Eesti Ühistranspordikeskus

reg 80213342

Roosikrantsi 12/1

10119 Tallinn

AS GOBus

reg 10085032

Ringtee tn 25

50105 Tartu

Jõelähtme valla siseliin **Nr.J7**

Loo - Lagedi kool - Mõisa tee - Loovälja tee - Uus-Rebala - Kostivere kool Kostivere kool - Kurgla - Jõelähtme - Kodasoo - Männisalu

Sõiduplaan kehtib

ainult 01.09.2022

Liini teenindab

AS GoBus

Nr.	Peatus	Kaugus liini algusest	Peatuste vaheline kaugus	Peatuse kood	Sõiduaeg järgmise peatuseni	Reis 01	Reis 03
						J7-03	J7-02
1	Loo	0,009	2,775	25103-2	0:05	10:20	11:40
2	Lagedi mõis	2,784	0,939	25101-1	0:02	10:25	11:45
3	Lohu	3,723	0,359	43115-1	0:00	10:27	11:47
4	Linnu tee	4,082	0,361	43119-1	0:01	10:27	11:47
5	Lagedi kool	4,443	0,320	43113-1	0:01	10:28	11:48
6	Linnu tee	4,763	0,315	43118-1	0:00	10:29	11:49
7	Lohu	5,078	2,254	43116-1	0:04	10:29	11:49
8	Kanala	7,332	0,684	47108-1	0:01	10:33	11:53
9	Saha kabel	8,016	1,274	27009-1	0:02	10:34	11:54
10	Saha	9,290	1,284	24901-1	0:02	10:36	11:56
11	Oja tee	10,574	1,136	27014-1	0:02	10:38	11:58
12	Tellivere tagasipööre	11,710	3,520		0:06	10:40	12:00
13	Maardu mõis	15,230	2,473	24802-1	0:03	10:46	12:06
14	Pohla	17,703	1,466	24806-1	0:03	10:49	12:09
15	Kaunissaare teerist	19,169	0,591	24805-1	0:00	10:52	12:12
16	Maardu mõisa tee - Ridva tee	19,760	0,030		0:00	10:52	12:12
17	Ridva tee	19,790	1,423	27016-1	0:02	10:52	12:12
18	Maardumõisa tee	21,213	2,131	47026-1	0:02	10:54	12:14
19	Ületee	23,344	3,234	24404-1	0:06	10:56	12:16
20	Uus-Rebala	26,578	1,400	47034-1	0:03	11:02	12:22
21	Männisalu	27,978	0,260	24503-1	0:00	11:05	12:25
22	Männisalu	28,238	2,049	24504-1	0:03	11:05	12:25
23	Urke	30,287	2,063	25404-1	0:04	11:08	12:28
24	Kostivere kool	32,350		25303-1		11:12	12:32
						Töötamise päevad	4
						Veootsa pikkus (km)	32,3
						Sõiduaeg (h.,min.)	0:51
						Reisi kiirus (km/h)	37,4

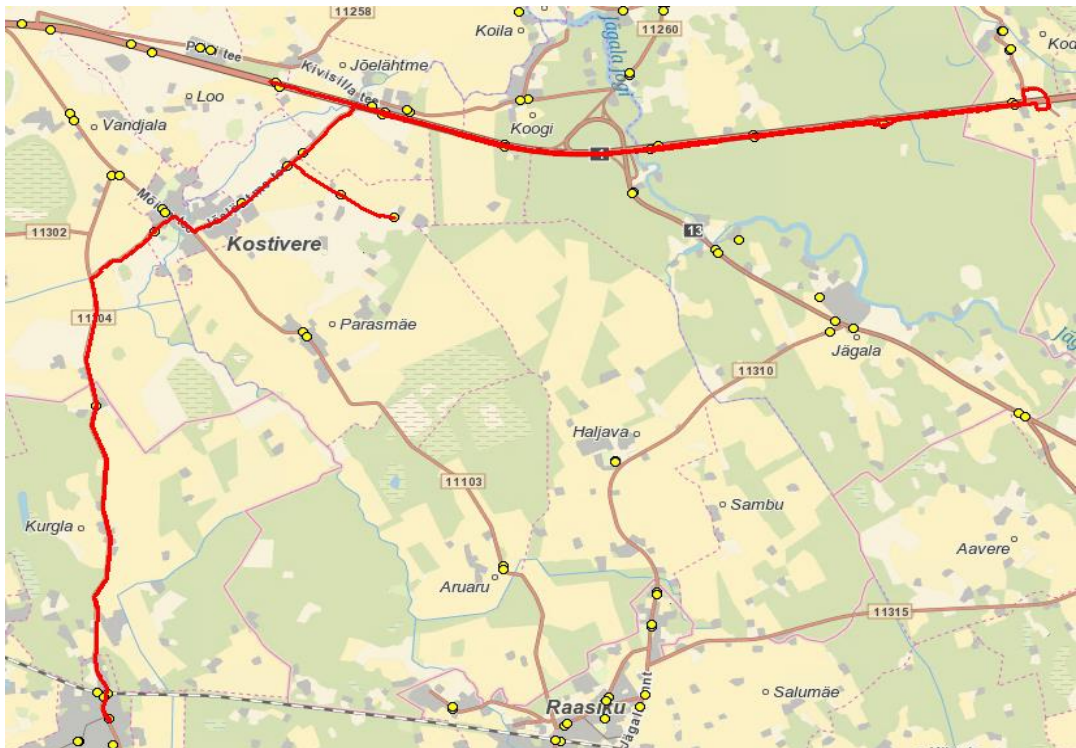
Nr.	Peatus	Kaugus liini algusest	Peatuste vaheline kaugus	Peatuse kood	Sõiduaeg järgmise peatuseni	Reis 02	
						J7-01	
1	*Kostivere kool		5,979	25303-1	0:07	12:00	
2	*Kivimäe tee	5,979	1,112		0:04	12:07	
3	*Aruküla	7,091	4,264	41103-1	0:06	12:11	
4	*Kurgla	11,355	5,560	41117-1	0:08	12:17	
5	*Teearu	16,915	0,716	27010-1	0:01	12:25	
6	*Nurga talu	17,631	1,653	27011-1	0:02	12:26	
7	*Urke	19,284	1,260	25403-1	0:03	12:28	
8	*Jõelähtme	20,544	1,541	25902-1	0:01	12:31	
9	*Koogi	22,085	1,756	26104-1	0:02	12:32	
10	*Jägala jõgi	23,841	1,262	26901-1	0:02	12:34	
11	*Ruu mõis	25,103	1,548	26910-1	0:02	12:36	
12	*Kassi tee	26,651	0,014		0:00	12:38	
13	*Kassi tee	26,665	1,602	27013-1	0:02	12:38	
14	*Kodasoo	28,267	4,423	28102-1	0:05	12:40	
15	*Ruu mõis	32,690	1,162	26909-1	0:01	12:45	
16	*Jägala jõgi	33,852	1,852	26107-1	0:03	12:46	
17	*Koogi	35,704	1,504	26103-1	0:01	12:49	
18	*Jõelähtme	37,208	1,364	25901-1	0:02	12:50	
19	*Männisalu	38,572	1,364	24503-1		12:52	
						Töötamise päevad	4
						Veootsa pikkus (km)	38,7
						Sõiduaeg (h.,min.)	0:52
						Reisi kiirus (km/h)	44,2

Märkused

Liini teenindamine ainult koolipäevadel

Sõitjate sisenemine ja väljumine toimub kõikides liiklusemärgiga 541a tähistatud bussipeatustes ja Jõelähtme Vallavalitsuse, MTÜ Harjumaa Ühistranspordikeskuse ning AS GoBus vahel kokku lepitud peatumiskohtades.

Jõelähtme valla siseliin Nr.J7



MTÜ Põhja-Eesti Ühistranspordikeskus
 reg 80213342
 Roosikrantsi 12/1
 10119 Tallinn

AS GOBus
 reg 10085032
 Ringtee tn 25
 50105 Tartu

Jõelähtme valla siseliin Nr.J8

Loo - Kostivere kool - Vandjala - Jõelähtme - Uus-Rebala - Rebala - Manniva - Jõelähtme - Neeme - Ihasalu - Kaberla - Jõelähtme - Kuusalu kool - Salmistu Kaberneeme - Ihasalu - Neeme - Männisalu

Sõiduplaan kehtib
 Liini teenindab

ainult 01.09.2022
AS GoBus

Nr.	Peatus	Kaugus liini algusest	Peatuste vaheline kaugus	Peatuse kood	Sõiduaeg järgmise peatuseni	Reis	
						J8-01	J8-02
1	Loo	0,009	1,194	25103-2	0:02	10:20	11:40
2	Vanasauna tee	1,203	2,114	25104-1	0:02	10:22	11:42
3	Saha	3,317	1,391	24901-1	0:03	10:24	11:44
4	Maardu mõis	4,708	1,552	24802-1	0:02	10:27	11:47
5	Veski	6,260	2,851	47035-1	0:04	10:29	11:49
6	Teeristi	9,111	0,734	24706-1	0:01	10:33	11:53
7	Kostivere	9,845	0,357	25302-1	0:01	10:34	11:54
8	Kostivere kool	10,202	0,426	25303-1	0:01-0:06	10:35	11:55
9	Kostivere	10,628	1,686	25301-1	0:02-0:03	10:36	12:01
10	Vandjala	12,314	1,639	24703-1	0:02	10:38	12:04
11	Kostivere tee	13,953	1,295	24701-1	0:01-0:02	10:40	12:06
12	Lõunakarjääri	15,248	1,300	27005-1	0:01-0:02	10:42	12:07
13	Ülelee	16,548	1,083	24404-1	0:01-0:02	10:43	12:09
14	Kostivere tee	17,631	1,252	24402-1	0:01	10:45	12:10
15	Linnake	18,883	1,602	24502-1	0:02	10:46	12:11
16	Männisalu	20,485	1,297	24504-1	0:01	10:48	12:13
17	Jõelähtme	21,782	0,442	25902-1	0:01-0:02	10:49	12:14
18	Jõelähtme	22,224	2,549	25901-1	0:04-0:05	10:50	12:16
19	Uus-Rebala	24,773	3,619	47038-1	0:06	10:55	12:20
20	Rebala	28,392	1,526	24505-1	0:03	11:01	12:26
21	Hõbemäe	29,918	1,551	24513-1	0:03	11:04	12:29
22	Rohkvahe	31,469	0,997	47106-1	0:02-0:03	11:07	12:32
23	Mäealuse tee	32,466	0,814	47103-1	0:01-0:02	11:09	12:35
24	Manniva	33,280	1,369		0:03	11:11	12:36
25	Ristikangru	34,649	0,327	24511-1	0:00	11:14	12:39
26	Jõelähtme golfiväljak	34,976	1,169	24512-1	0:01-0:02	11:14	12:39
27	Toominga talu					XXX	XXX
28	Ellandvahe	36,145	3,515	24507-1	0:04-0:05	11:15	12:41
29	Jõelähtme vallamaja	39,660	1,465	25904-1	0:02-0:03	11:20	12:45
30	Koogi kauplus	41,125	1,315	26106-1	0:02	11:22	12:48
31	Koeralooga	42,440	1,108	26102-1	0:01	11:24	12:50
32	Neeme tee	43,548	1,622	26902-1	0:02-0:03	11:25	12:51
33	Jägala-Joa	45,170	2,169	27003-1	0:03	11:28	12:53
34	Jõesuu	47,339	0,750	26302-1	0:01	11:31	12:56
35	Metstoa	48,089	2,188	26303-1	0:03	11:32	12:57
36	Punakivi	50,277	0,960	26405-1	0:01	11:35	13:00
37	Ihasalu tee	51,237	1,511	26402-1	0:02	11:36	13:01
38	Pärnasalu	52,748	2,143	26504-1	0:03	11:38	13:03
39	Neeme	54,891		26502-1		11:41	13:06
				Töötamise päevad		4	4
				Veotsa pikkus (km)		54,9	54,9
				Sõiduaeg (h.,min.)		1:20	1:20
				Reisi kiirus (km/h)		40,8	40,9

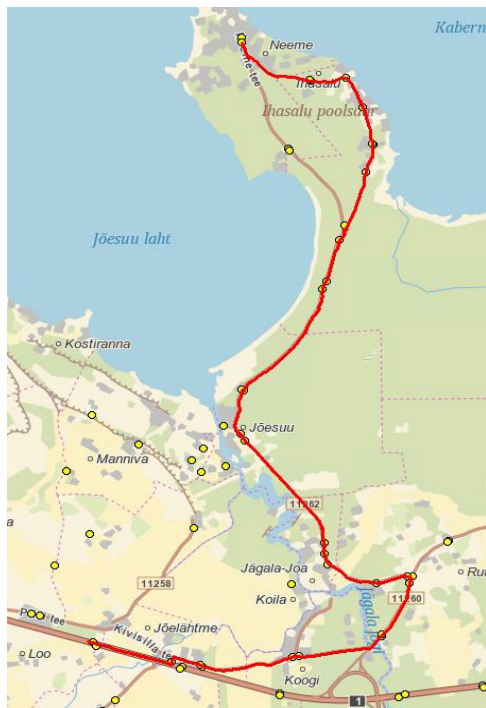
Märkused

Liini teenindamine ainult koolipäevadel

XXX Kui bussis on Koila laps, siis buss sõidab peatusesse Toominga talu

Sõitjate sisenemine ja väljumine toimub kõikides liiklusemärgiga 541a tähistatud bussipeatustes ja Jõelähtme Vallavalitsuse, MTÜ Harjumaa Ühistranspordikeskuse ning AS GoBus vahel kokku lepitud peatumiskohtades.

Nr.	Peatus	Kaugus liini algusest	Peatuste vaheline kaugus	Peatuse kood	Sõiduaeg järgmise peatuseni	Reis		
						J8-01	J8-02	J8-01
1	*Neeme		1,302	26502-1	0:02	11:45	13:10	13:42
2	*Okka	1,302	0,527	26410-1	0:01	11:47	13:12	13:44
3	*Kadastiku	1,829	0,554	26408-1	0:00	11:48	13:13	13:45
4	*Ihasalu	2,383	0,595	26403-1	0:01	11:48	13:13	13:45
5	*Rootsikari	2,978	0,474	47031-1	0:01	11:49	13:14	13:46
6	*Pansionaat	3,452	1,194	27007-1	0:01	11:50	13:15	13:47
7	*Ihasalu tee	4,646	0,833	26401-1	0:01	11:51	13:16	13:48
8	*Punakivi	5,479	2,056	26406-1	0:03	11:52	13:17	13:49
9	*Metstoa	7,535	0,894	26304-1	0:02	11:55	13:20	13:52
10	*Jõesuu	8,429	2,209	26301-1	0:03	11:57	13:22	13:54
11	*Jägala-Joa	10,638	0,981	27002-1	0:02	12:00	13:25	13:57
12	*Metsaveere	11,619	0,625	26915-1	0:00	12:02	13:27	13:59
13	*Neeme tee	12,244	0,925	47029-1	0:01	12:02	13:27	13:59
14	*Koeralooga	13,169	1,458	26101-1	0:02	12:03	13:28	14:00
15	*Koogi kauplus	14,627	1,422	26105-1	0:02	12:05	13:30	14:02
16	*Jõelähtme vallamaja	16,049	0,478	25903-1	0:00	12:07	13:32	14:04
17	*Rahvamaia	16,527	1,232	47030-1	0:02	12:07	13:32	14:04
18	*Männisalu	17,759	0,260	24503-1	0:00	12:09	13:34	14:06
19	*Jõelähtme	19,316	1,541	25902-1	0:01	12:11		
20	*Koogi	20,857	1,756	26104-1	0:02	12:12		
21	*Jägala lõgi	22,613	1,262	26901-1	0:02	12:14		
22	*Ruu mõis	23,875	3,149	26910-1	0:04	12:16		
23	*Kodasoo	27,024	1,503	28102-1	0:02	12:20		
24	*Kodasoo küla	28,527	0,347	28104-1	0:00	12:22		
25	*Jõe	28,874	2,680	28105-1	0:04	12:22		
26	*Kaberla	31,554	1,919	28003-1	0:02	12:26		
27	*Kaberla	33,473	1,609	28004-1	0:02	12:28		
28	*Haavakannu	35,082	1,921	28002-1	0:03	12:30		
29	*Lamme	37,003	2,401	28452-1	0:03	12:33		
30	*Valkla	39,404	2,003	28454-1	0:03	12:36		
31	*Kiiu	41,407	1,864	28702-1	0:02	12:39		
32	*Rihumägi	43,271	0,157	29004-1	0:00	12:41		
33	*Kuusalu kool	43,428	1,987	29005-1	0:12	12:42		
34	*Bueri talu	45,415	2,105	34503-1	0:03	12:53		
35	*Saare	47,520	1,293	33812-1	0:01	12:56		
36	*Põhja küla	48,813	2,364	28901-1	0:04	12:58		
37	*Salmistu	51,177	3,238	28502-1	0:04	13:01		
38	*Valkla mõis	54,415	2,275	28414-1	0:03	13:05		
39	*Kullamäe	56,690	0,954	26801-1	0:01	13:08		
40	*Haapse	57,644	0,915	26702-1	0:01	13:09		
41	*Mäe tee	58,559	2,335	26605-1	0:03	13:10		
42	*Kaberneeme kauplus	60,894	0,971	26603-1	0:02	13:13		
43	*Kaberneeme	61,865	2,941	26601-1	0:03	13:15		
44	*Ihita	64,806	1,366	26907-1	0:01	13:18		
45	*Kalevi-Liiva	66,172	1,379	26905-1	0:02	13:19		
46	*Kääniku	67,551	0,847	28005-1	0:02	13:21		
47	*Upsi	68,398	1,080	26913-1	0:01	13:23		
48	*Ruu	69,478	0,880	26911-1	0:01	13:24		
49	*Neeme tee	70,358	1,622	26902-1	0:02	13:25		
50	*Jägala-Joa	71,980	2,169	27003-1	0:03	13:27		
51	*Jõesuu	74,149	0,750	26302-1	0:01	13:30		
52	*Metstoa	74,899	2,188	26303-1	0:03	13:31		
53	*Punakivi	77,087	1,875	26405-1	0:03	13:34		
54	*Pansionaat	78,962	0,447	27006-1	0:00	13:37		
55	*Rootsikari	79,409	0,616	47032-1	0:01	13:37		
56	*Ihasalu	80,025	0,549	26404-1	0:00	13:38		
57	*Kadastiku	80,574	0,544	26407-1	0:01	13:38		
58	*Okka	81,118		26409-1		13:39		
59	*Neeme	12,202	0,782	47028-1		13:41		
				Töötamise päevad		4	4	4
				Veotsa pikkus (km)		82,7	17,8	17,8
				Sõiduaeg (h.,min.)		1:47	0:24	0:24
				Reisi kiirus (km/h)		46,4	44,2	44,2



Riigihange "Jõelähtme piirkonna bussiliinide teenindamine"
 Jõelähtme piirkonna bussiliinide avaliku teenindamise leping 01.09.2021 - 31.08.2026

MTÜ Põhja-Eesti Ühistranspordikeskus
 reg 80213342
 Roosikrantsi 12/1
 10119 Tallinn

AS GOBus
 reg 10085032
 Ringtee tn 25
 50105 Tartu

Jõelähtme valla siseliin **Nr.J9**

Loo - Iru - Muuga - Kallavere - Ülgase - Rebala - Uus-Rebala - Ellandvahe - Kostivere

Sõiduplaan kehtib

ainult 01.09.2022

Liini teenindab

AS GoBus

Nr.	Peatus	Kaugus liini algusest	Peatuste vaheline kaugus	Peatuse kood	Sõiduaeg järgmise peatuseni	Reis 01	Reis 03
						J9-01	J9-02
1	Loo	0,009	1,424	25103-2	0:02	10:20	11:40
2	Loo tee	1,433	1,761	47012-1	0:05	10:22	11:42
3	Nurme tee	3,194	0,581	47101-1	0:01	10:27	11:47
4	Iru tee	3,775	0,359	47020-1	0:01	10:28	11:48
5	Põllu	4,134	0,556	47104-1	0:02	10:29	11:49
6	Iru	4,690	1,268	16507-1	0:04	10:31	11:51
7	Ristaia	5,958	0,522	18618-1	0:01	10:35	11:55
8	Käära	6,480	0,872	18620-1	0:01	10:36	11:56
9	Altmetsa/Kirsipuu teerist	7,352	1,343	956	0:02	10:37	11:57
10	Altmetsa-Viljapuu teerist	8,695	0,950	961	0:01	10:39	11:59
11	Altmetsa-Paemurru teerist	9,645	0,022		0:01	10:40	12:00
12	Altmetsa	9,667	1,616	19908-1	0:03	10:41	12:01
13	Õunapuu-Ploomipuu teerist	11,283	0,760	1550	0:02	10:44	12:04
14	Kabelikivi	12,043	0,815	20101-1	0:02	10:46	12:06
15	Uus-Muuga	12,858	0,436	20003-1	0:01	10:48	12:08
16	Maardu veehoidla	13,294	1,158	19706-1	0:02	10:49	12:09
17	Kroodi oja	14,452	0,548	19704-1	0:01	10:51	12:11
18	Lepalinnu	15,000	0,505	24001-1	0:01	10:52	12:12
19	Vana-Muuga tee	15,505	1,639	24004-1	0:03	10:53	12:13
20	Noorte	17,144	0,848	19527-1	0:02	10:56	12:16
21	Mäeotsa	33,957	1,544	19510-1	0:01	10:58	12:18
22	Kallavere kauplus	17,992	0,357	19504-1	0:02	10:59	12:19
23	Nurga	18,349	0,707	19507-1	0:03	11:01	12:21
24	Kallavere	19,056	0,762	19502-1	0:01	11:04	12:24
25	Kallavere kauplus	19,818	0,846	19503-1	0:01	11:05	12:25
26	Kütte	20,664	0,805	19520-1	0:01	11:06	12:26
27	Nõmme	21,469	1,278	24104-1	0:01	11:07	12:27
28	Rüütli	22,747	0,771	24202-1	0:01	11:08	12:28
29	Ülgase	23,518	4,943	24204-1	0:06	11:09	12:29
30	Rebala	28,461	3,761	24506-1	0:07	11:15	12:35
31	Uus-Rebala	32,222	1,735	47034-1	0:05	11:22	12:42
32	Ellandvahe - Koila tee	35,501	0,585	5793	0:01	11:27	12:47
33	Jõelähtme golfiv. tagasipööre	36,086	4,411		0:05	11:28	12:48
34	Rahvamaja	40,497	1,492	47030-1	0:02	11:33	12:53
35	Männisalu	41,989	2,049	24504-1	0:03	11:35	12:55
36	Urke	44,038	2,063	25404-1	0:05	11:38	12:58
37	Kostivere kool	46,101	2,063	25303-1		11:43	13:03
					Töötamise päevad	4	4
					Veotsa pikkus (km)	46,1	46,1
					Sõiduaeg (h.,min.)	1:22	1:22
					Reisi kiirus (km/h)	33,5	33,5

Märkused

Liini teenindamine ainult koolipäevadel

Sõitjate sisenemine ja väljumine toimub kõikides liiklusemärgiga 541a tähistatud bussipeatustes ja Jõelähtme Vallavalitsuse, MTÜ Harjumaa Ühistranspordikeskuse ning AS GoBus vahel kokku lepitud peatumiskohtades.

Jõelähtme valla siseliin Nr.J9



MTÜ Põhja-Eesti Ühistranspordikeskus
 reg 80213342
 Roosikrantsi 12/1
 10119 Tallinn

AS GOBus
 reg 10085032
 Ringtee tn 25
 50105 Tartu

Jõelähtme valla siseliin Nr.J10

Neeme tee - Ihasalu - Neeme - Jõelähtme - Manniva - Rebala - Uus-Rebala - Urke - Kostivere kool

Sõiduplaan kehtib
 Liini teenindab

ainult 01.09.2022
AS GoBus

Nr.	Peatus	Kaugus liini algusest	Peatuste vaheline kaugus	Peatuse kood	Sõiduaeg järgmise peatuseni	Reis 01 J10-01
1	Neeme tee	0,067	1,622	26902-1	0:02	08:20
2	Jägala-Joa	1,689	2,169	27003-1	0:03	08:22
3	Jõesuu	3,858	0,750	26302-1	0:01	08:25
4	Metstoa	4,608	2,188	26303-1	0:03	08:26
5	Punakivi	6,796	0,960	26405-1	0:02	08:29
6	Ihasalu tee	7,756	1,511	26402-1	0:01	08:31
7	Pärnasalu	9,267	2,143	26504-1	0:03	08:32
8	Neeme	11,410	1,302	26502-1	0:02	08:35
9	Okka	12,712	0,527	26410-1	0:01	08:37
10	Kadastiku	13,239	0,554	26408-1	0:01	08:38
11	Ihasalu	13,793	0,595	26403-1	0:00	08:39
12	Rootsikari	14,388	0,474	47031-1	0:01	08:39
13	Pansionaat	14,862	1,194	27007-1	0:01	08:40
14	Ihasalu tee	16,056	0,833	26401-1	0:02	08:41
15	Punakivi	16,889	2,056	26406-1	0:03	08:43
16	Metstoa	18,945	0,894	26304-1	0:02	08:46
17	Jõesuu	19,839	2,209	26301-1	0:03	08:48
18	Jägala-Joa	22,048	0,981	27002-1	0:02	08:51
19	Metsaveere	23,029	0,652	26915-1	0:02	08:53
20	Neeme tee	23,681	0,925	47029-1	0:01	08:55
21	Koeralooga	24,606	1,458	26101-1	0:02	08:56
22	Koogi kauplus	26,064	1,422	26105-1	0:01	08:58
23	Jõelähtme vallamaja	27,486	3,462	25903-1	0:06	08:59
24	Ellandvahe	30,948	1,217	24507-1	0:02	09:05
25	Jõelähtme golfiväljak	32,165	1,781	24512-1	0:04	09:07
26	Manniva	33,946	1,248	24509-1	0:02	09:11
27	Mäealuse tee	35,194	0,998	47103-1	0:01	09:13
28	Rohkvahe	36,192	1,550	47106-1	0:02	09:14
29	Hõbemäe	37,742	1,543	24513-1	0:03	09:16
30	Rebala	39,285	3,761	24506-1	0:06	09:19
31	Uus-Rebala	43,046	1,400	47034-1	0:03	09:25
32	Männisalu	44,446	0,260	24503-1	0:00	09:28
33	Männisalu	44,706	2,716	24504-1	0:04	09:28
34	Teearu	47,422	0,006	27010-1	0:00	09:32
35	Teearu	47,428	0,710		0:01	09:32
36	Nurga talu	48,138	0,006	27011-1	0:00	09:33
37	Nurga talu	48,144	1,508		0:02	09:33
38	Urke	49,652	0,749	25404-1	0:02	09:35
39	Aia	50,401	1,344	47109-1	0:03	09:37
40	Kostivere kool	51,745	1,344	25303-1		09:40
					Töötamise päevad	4
					Veootsa pikkus (km)	51,7
					Sõiduaeg (h.,min.)	1:19
					Reisi kiirus (km/h)	39,0

Märkused

Liini teenindamine ainult koolipäevadel

Sõitjate sisenemine ja väljumine toimub kõikides liiklusemärgiga 541a tähistatud bussipeatustes ja Jõelähtme Vallavalitsuse, MTÜ Harjumaa Ühistranspordikeskuse ning AS GoBus vahel kokku lepitud peatumiskohtades.

Jõelähtme valla siseliin

Nr.J10



Riigihange "Jõelähtme piirkonna bussiliinide teenindamine"

Jõelähtme piirkonna bussiliinide avaliku teenindamise leping 01.09.2021 - 31.08.2026

MTÜ Põhja-Eesti Ühistranspordikeskus
reg 80213342
Roosikrantsi 12/1
10119 Tallinn

AS GOBus
reg 10085032
Ringtee tn 25
50105 Tartu

Jõelähtme valla siseliin

Nr.J11

Sõiduplaan kehtib

ainult 01.09.2022

Liini teenindab

AS GoBus

Nr.	Peatus	Kaugus liini algusest	Peatuste vaheline kaugus	Peatuse kood	Sõiduaeg järgmise peatuseni	Reis
						02 J11-01
1	Kostivere kool		2,663	25303-1	0:04	17:05
2	Parasmäe	2,663	4,084	25402-1	0:05	17:09
3	Aruaru	6,747	2,445	25501-1	0:04	17:14
4	Raasiku side	9,192	0,667	41005-1	0:02	17:18
5	Raasiku rahvamaja	9,859	1,155	41008-1	0:01	17:20
6	Vildivabrik	11,014	0,459	41014-1	0:01	17:21
7	Sambu	11,473	1,928	41010-1	0:04	17:22
8	Haljava	13,401	3,899	25601-1	0:05	17:26
9	Kuuse tee	17,300	0,433	25807-1	0:01	17:31
10	Jõeääre	17,733	2,500		0:04	17:32
11	Jägala jõgi	20,233	2,422	25801-1	0:03	17:36
12	Koogi	22,655	1,504	26103-1	0:02	17:39
13	Jõelähtme	24,159	1,364	25901-1	0:02	17:41
15	Ellandvahe	27,871	1,043	24507-1	0:01	XX
16	Toominga talu	28,914	5,622	24508-1	0:08	XXX
17	Männisalu	25,523	1,364	24503-1		17:43
					Töötamise päevad	1-5
					Veotsa pikkus (km)	25,6
					Sõiduaeg (h.,min.)	0:38
					Reisi kiirus (km/h)	40,4

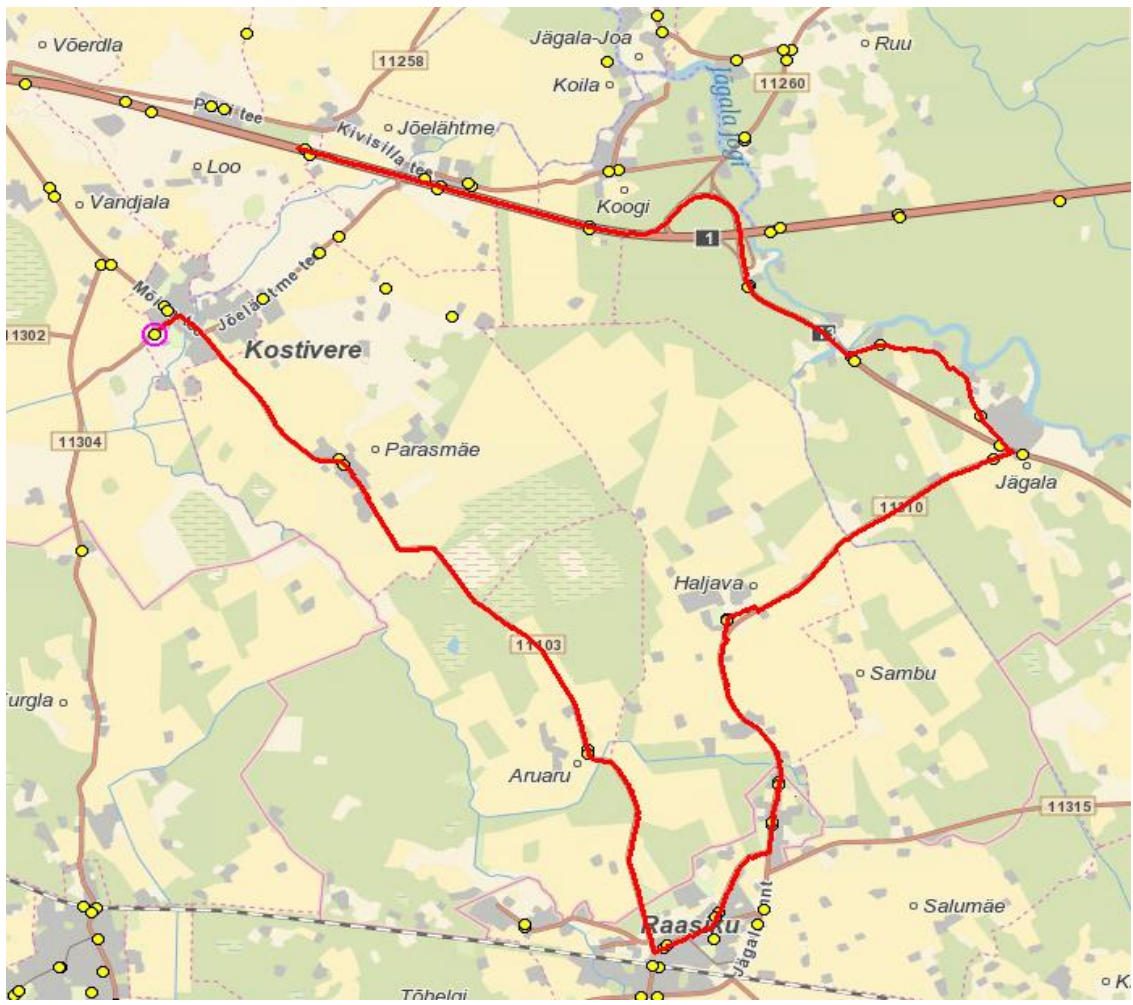
Märkused

Liini teenindamine ainult koolipäevadel

XX Kui bussis on Ellandvahe laps, siis buss sõidab peatusesse Ellandvahe

XXX Kui bussis on Koila laps, siis buss sõidab peatusesse Toominga talu

Sõitjate sisenemine ja väljumine toimub kõikides liiklusmärgiga 541a tähistatud bussipeatustes ja Jõelähtme Vallavalitsuse, MTÜ Harjumaa Ühistranspordikeskuse ning AS GoBus vahel kokku lepitud peatumiskohtades.



Riigihange "Jõelähtme piirkonna bussiliinide teenindamine"

Jõelähtme piirkonna bussiliinide avaliku teenindamise leping 01.09.2021 - 31.08.2026

MTÜ Põhja-Eesti Ühistranspordikeskus
reg 80213342
Roosikrantsi 12/1
10119 Tallinn

AS GOBus
reg 10085032
Ringtee tn 25
50105 Tartu

Jõelähtme valla siseliin Nr.J14

Manniva - Jõelähtme - Neeme tee - Jõelähtme - Uus-Rebala - Maardu järv - Liivamäe küla - Loo

Sõiduplaan kehtib

ainult 01.09.2022

Liini teenindab

AS GoBus

Nr.	Peatus	Kaugus liini algusest	Peatuste vaheline kaugus	Peatuse kood	Sõiduaeg järgmise peatuseni	Reis	Reis	
						01	03	
						J14-01	J14-02	
1	Sareta tee	0,857	1,703	24510-1	0:03	07:51	09:19	
2	Manniva	2,560	0,910	24509-1	0:03	07:54	09:22	
3	Mäealuse tee	3,470	0,998	47103-1	0:01	07:57	09:25	
4	Rohkvahe	4,468	1,550	47106-1	0:02	07:58	09:26	
5	Hõbemäe	6,018	2,882	24513-1	0:04	08:00	09:28	
6	Jõelähtme vallamaja	8,900	1,465	25904-1	0:03	08:04	09:32	
7	Koogi kauplus	10,365	1,315	26106-1	0:02	08:07	09:35	
8	Koeralooga	11,680	1,086	26102-1	0:01	08:09	09:37	
9	Neeme tee	12,766		47028-1		08:10	09:38	
						Töötamise päevad	4	4
						Veotsa pikkus (km)	12,9	12,9
						Sõiduaeg (h.,min.)	0:20	0:20
						Reisi kiirus (km/h)	38,8	38,8

Nr.	Peatus	Kaugus liini algusest	Peatuste vaheline kaugus	Peatuse kood	Sõiduaeg järgmise peatuseni	Reis	Reis	
						02	04	
						J14-01	J14-02	
1	Neeme tee	0,087	0,925	47029-1	0:01	08:12	09:40	
2	Koeralooga	1,012	1,458	26101-1	0:04	08:13	09:41	
3	Koogi kauplus	2,470	1,422	26105-1	0:02	08:17	09:45	
4	Jõelähtme vallamaja	3,892	2,667	25903-1	0:05	08:19	09:47	
5	Uus-Rebala	6,559	2,350	47038-1	0:04	08:24	09:52	
6	Kostivere tee	8,909	0,824	24401-1	0:01	08:28	09:56	
7	Ületee	9,733	2,716	24403-1	0:04	08:29	09:57	
8	Maardu mõisa tee	12,449	1,634	47027-1	0:02	08:33	10:01	
9	Maardu järv	14,083	0,640	19604-1	0:01	08:35	10:03	
10	Kogre	14,723	0,753	47023-1	0:01	08:36	10:04	
11	Liivamäe	15,476	1,096	47025-1	0:01	08:37	10:05	
12	Liivamäe keskus	16,572	1,677	25107-1	0:07	08:38	10:06	
13	Loo	18,249	1,677	25103-1		08:45	10:13	
						Töötamise päevad	4	4
						Veotsa pikkus (km)	18,2	18,2
						Sõiduaeg (h.,min.)	0:32	0:32
						Reisi kiirus (km/h)	33,4	33,4

Märkused

Liini teenindamine ainult koolipäevadel

Sõitjate sisenemine ja väljumine toimub kõikides liiklusmärgiga 541a tähistatud bussipeatustes ja Jõelähtme Vallavalitsuse, MTÜ Harjumaa Ühistranspordikeskuse ning AS GoBus vahel kokku lepitud peatumiskohtades.

Jõelähtme valla siseliin

Nr.J14



MTÜ Põhja-Eesti Ühistranspordikeskus
 reg 80213342
 Roosikrantsi 12/1
 10119 Tallinn

AS GOBus
 reg 10085032
 Ringtee tn 25
 50105 Tartu

Jõelähtme valla siseliin Nr.J15

Ülqase -Saviranna - Kallavere - Maardu järv - Loo- Liivamäe küla - Loo

Sõiduplaan kehtib

ainult 01.09.2022

Liini teenindab

AS GoBus

Nr.	Peatus	Kaugus liini algusest	Peatuste vaheline kaugus	Peatuse kood	Sõiduaeg järgmise peatuseni	Reis 01	Reis 03
						J15-01	J15-03
1	Kööba	2,881	0,599	19607-1	0:01-0:02	07:44	09:13
2	Maardu kalmistu	3,480	0,754	19518-1	0:01-0:02	07:46	09:14
3	Ringi	4,234	1,520	19514-1	0:02-0:03	07:47	09:16
4	Kütte	5,754	0,805	19520-1	0:01-0:17	07:50	09:18
5	Nõmme	6,559	1,278	24104-1	0:01	08:07	09:19
6	Rüütli	7,837	0,794	24202-1	0:03	08:08	09:20
7	Ülqase	8,631	0,793	24203-1	0:01	08:11	09:23
8	Rüütli	9,424	1,335	24201-1	0:01-0:02	08:12	09:24
9	Nõmme	10,759	1,125	24103-1	0:05	08:14	09:25
10	Saviranna - Rootsi-Kallavere	11,884	0,800	6151	0:01	07:53	09:30
11	Saviranna tee - Kalda tee	12,684	0,517		0:03-0:04	07:54	09:31
12	Mäeotsa tee	13,201	0,448	24105-1	0:01-0:02	07:58	09:34
13	Saviranna tee	13,649	0,008	24106-1	0:00	07:59	09:36
14	Saviranna tee tagasipööre	13,657	3,507		0:08-0:17	07:59	09:36
15	Kütte	17,164	0,776	19519-1	0:01-0:02	08:16	09:44
16	Noorte	17,940	0,339	19527-1	0:00-0:01	08:18	09:45
17	Haigla	18,279	0,466	19522-1	0:01	08:18	09:46
18	Ringi	18,745	0,575	19513-1	0:01-0:02	08:19	09:47
19	Maardu kalmistu	19,320	0,718	19517-1	0:01	08:21	09:48
20	Kööba	20,038	3,711	19608-1	0:06	08:22	09:49
21	Maardu mõisa tee	23,749	1,634	47027-1	0:02	08:28	09:55
22	Maardu järv	25,383	0,640	19604-1	0:02	08:30	09:57
23	Kogre	26,023	0,753	47023-1	0:01	08:32	09:59
24	Liivamäe	26,776	0,607	47025-1	0:00-0:01	08:33	10:00
25	Vibeliku	27,383	1,105	47036-1	0:01-0:02	08:34	10:00
26	Loovälja tee	28,488	0,281	47014-1	0:01-0:02	08:35	10:02
27	Loo tee	28,769	1,497	47011-1	0:02-0:03	08:37	10:03
28	Loo	30,266		25103-1		08:39	10:06
Töötamise päevad						4	4
Veootsa pikkus (km)						36,6	30,3
Sõiduaeg (h.,min.)						1:04	0:56
Reisi kiirus (km/h)						34,3	32,4

Nr.	Peatus	Kaugus liini algusest	Peatuste vaheline kaugus	Peatuse kood	Sõiduaeg järgmise peatuseni	Reis 02	Reis 04	Reis 06
						J15-01	J15-02	J15-03
1	Loo	0,009	1,424	25103-2	0:02	08:40	09:10	10:07
2	Loo tee	1,433	0,430	47012-1	0:01	08:42		10:09
3	Loovälja tee	1,863	1,101	47013-1	0:01	08:43		10:10
4	Vibeliku	2,964	0,994	47037-1	0:01	08:44		10:11
5	Liivamäe keskus	3,958		25107-1		08:45		10:12
6	*Vanasauna tee	1,203	2,114	25104-1	0:02		09:12	
7	*Saha	3,317	1,391	24901-1	0:03		09:14	
8	*Maardu mõis	4,708	1,552	24802-1	0:02		09:17	
9	*Veski	6,260	8,494	47035-1	0:10		09:19	
10	*Aruküla	14,754	4,264	41103-1	0:06		09:29	
11	*Kurgla	19,018	3,250	41117-1	0:04		09:35	
12	*Teeristi	22,268	0,734	24706-1	0:01		09:39	
13	*Kostivere	23,002	0,357	25302-1	0:00		09:40	
14	*Kostivere kool	23,359	0,357	25303-1			09:40	
Töötamise päevad						4	4	4
Veootsa pikkus (km)						5,6	23,4	5,6
Sõiduaeg (h.,min.)						0:08	0:30	0:08
Reisi kiirus (km/h)						41,7	46,6	41,7

Märkused

Liini teenindamine ainult koolipäevadel

Sõitjate sisenemine ja väljumine toimub kõikides liiklusemärgiga 541a tähistatud bussipeatustes ja Jõelähtme Vallavalitsuse, MTÜ Harjumaa Ühistranspordikeskuse ning AS GoBus vahel kokku lepitud peatumiskohtades.

Jõelähtme valla siseliin

Nr.J15

