

MTÜ Põhja-Eesti Ühistranspordikeskus
 reg 80213342
 Roosikrantsi 12/1
 10119 Tallinn

OÜ ATKO Liinid
 reg 10478062
 Ahtri 6A
 10151 Tallinn

Jõelähtme valla siseliin

Nr.J3

Kallavere - Muuga - Altmetsa - Iru - Loo - Saha - Kurgla - Kostivere kool

Sõiduplaan kehtib

alates 01.09.2020

Liini teenindab

OÜ ATKO Liinid

| Nr. | Peatus | Kaugus liini algusest | Peatuste vaheline kaugus | Peatuse kood | Sõiduaeg järgmise peatuseni | Reis |
|---------------------|---------------------------|-----------------------|--------------------------|--------------|-----------------------------|-------|
| | | | | | | 01 |
| 1 | Noorte | 0,108 | 0,364 | 19527-1 | 0:01 | 07:05 |
| 2 | Mäeotsa | 0,472 | 1,728 | 19510-1 | 0:04 | 07:06 |
| 3 | Kallavere | 2,200 | 0,762 | 19502-1 | 0:01 | 07:10 |
| 4 | Kallavere kauplus | 2,962 | 0,497 | 19503-1 | 0:01 | 07:11 |
| 5 | Orumetsa | 3,459 | 0,820 | 19511-1 | 0:01 | 07:12 |
| 6 | Uuevälja | 4,279 | 0,492 | 24003-1 | 0:01 | 07:13 |
| 7 | Lepalinnu ühistu | 4,771 | 0,504 | 24002-1 | 0:01 | 07:14 |
| 8 | Kroodi oja | 5,275 | 1,217 | 19703-1 | 0:02 | 07:15 |
| 9 | Maardu veehoidla | 6,492 | 0,458 | 19705-1 | 0:01 | 07:17 |
| 10 | Uus-Muuga | 6,950 | 0,516 | 20004-1 | 0:01 | 07:18 |
| 11 | Kabelikivi | 7,466 | 0,959 | 20104-1 | 0:01 | 07:19 |
| 12 | Õunapuu-Ploomipuu teerist | 8,425 | 1,659 | 1550 | 0:04 | 07:20 |
| 13 | Altmetsa | 10,084 | 0,929 | 19908-1 | 0:01 | 07:24 |
| 14 | Altmetsa-Viljapuu teerist | 11,013 | 2,111 | 961 | 0:03 | 07:25 |
| 15 | Vasar | 13,124 | 0,908 | 19102-1 | 0:05 | 07:28 |
| 16 | Põllu | 14,032 | 0,339 | 47105-1 | 0:01 | 07:33 |
| 17 | Iru küla | 14,371 | 0,594 | 47021-1 | 0:01 | 07:34 |
| 18 | Nurme | 14,965 | 1,542 | 47102-1 | 0:03 | 07:35 |
| 19 | Loo tee | 16,507 | 1,499 | 47011-1 | 0:04 | 07:38 |
| 20 | Loo | 18,006 | | 25103-1 | | 07:42 |
| Töötamise päevad | | | | | | 1-5 |
| Veotsa pikkus (km) | | | | | | 18,0 |
| Sõiduaeg (h.,min.) | | | | | | 0:37 |
| Reisi kiirus (km/h) | | | | | | 29,2 |

| Nr. | Peatus | Kaugus liini algusest | Peatuste vaheline kaugus | Peatuse kood | Sõiduaeg järgmise peatuseni | Reis |
|---------------------|-----------------|-----------------------|--------------------------|--------------|-----------------------------|-------|
| | | | | | | 02 |
| 1 | *Loo | | 1,202 | 25103-1 | 0:02 | 07:45 |
| 2 | *Vanasauna tee | 1,202 | 1,875 | 25104-1 | 0:02 | 07:47 |
| 3 | *Saha | 3,077 | 1,628 | 24904-1 | 0:03 | 07:49 |
| 4 | *Maardu mõis | 4,705 | 1,552 | 24802-1 | 0:02 | 07:52 |
| 5 | *Veski põik | 6,257 | 8,494 | 47035-1 | 0:10 | 07:54 |
| 6 | *Aruküla | 14,751 | 4,332 | 41103-1 | 0:06 | 08:04 |
| 7 | *Kurgla | 19,083 | 3,187 | 41117-1 | 0:03 | 08:10 |
| 8 | *Teeristi | 22,270 | 0,734 | 24706-1 | 0:01 | 08:13 |
| 9 | *Kostivere | 23,004 | 0,438 | 25302-1 | 0:01 | 08:15 |
| 10 | *Kostivere kool | 23,442 | 0,438 | 25303-1 | | 08:15 |
| Töötamise päevad | | | | | | 1-5 |
| Veotsa pikkus (km) | | | | | | 23,4 |
| Sõiduaeg (h.,min.) | | | | | | 0:30 |
| Reisi kiirus (km/h) | | | | | | 46,4 |

Märkused

Liini teenindamine ainult koolipäevadel

Sõitjate sisenemine ja väljumine toimub kõikides liiklusemärgiga 541a tähistatud bussipeatustes ja Jõelähtme Vallavalitsuse, MTÜ Harjumaa Ühistranspordikeskuse ning OÜ ATKO Liinid vahel kokku lepitud peatumiskohtades.

Jõelähtme valla siseliin Nr.J3

Kallavere - Muuga - Altmetsa - Iru - Loo - Saha - Kurgla - Kostivere kool

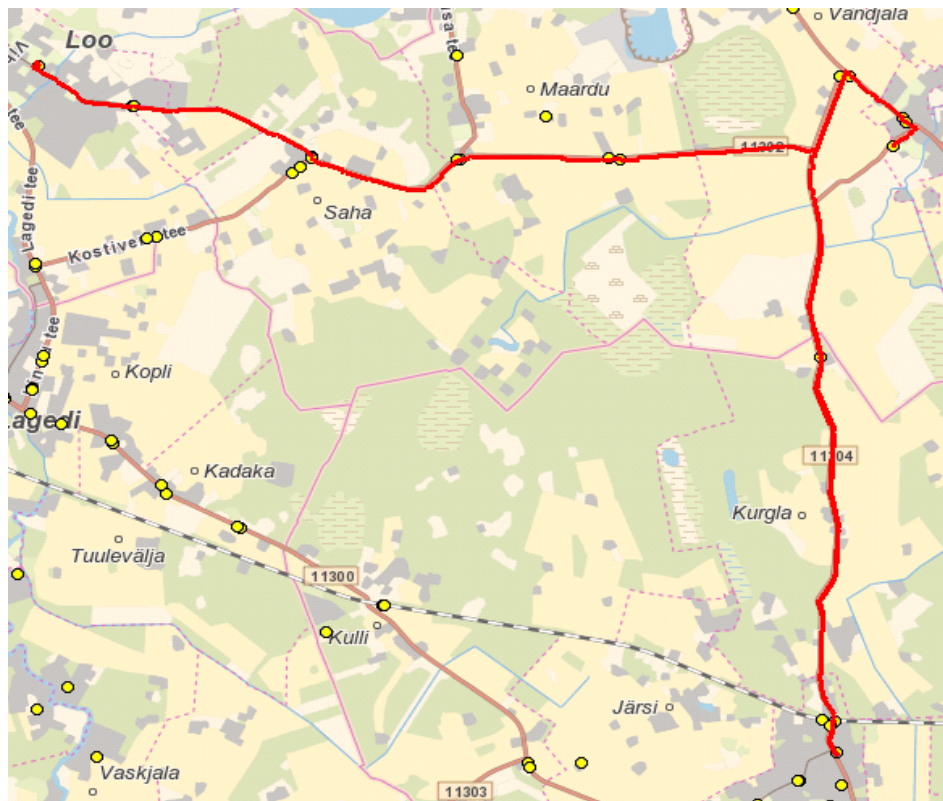
Sõiduplaan kehtib
Liini teenindab

alates 01.09.2020
OÜ ATKO Liinid

7:05



7:45



ATKO Liinid OÜ

Riigihange "Jõelähtme piirkonna bussiliinide teenindamine"

Jõelähtme piirkonna bussiliinide avaliku teenindamise leping 01.09.2016 - 31.08.2021

MTÜ Põhja-Eesti Ühistranspordikeskus
reg 80213342
Roosikrantsi 12/1
10119 Tallinn

OÜ ATKO Liinid
reg 10478062
Ahtri 6A
10151 Tallinn

Jõelähtme valla siseliin **Nr.J4**

Neeme tee - Kaberneeme - Salmistu - Kuusalu kool - Kodusoo - Jõelähtme - Urke - Kostivere kool

Sõiduplaan kehtib

alates 26.10.2020

Liini teenindab

OÜ ATKO Liinid

| Nr. | Peatus | Kaugus liini algusest | Peatuste vaheline kaugus | Peatuse kood | Sõiduaeg järgmise peatuseni | Reis 01 | |
|-----|--------------------|-----------------------|--------------------------|--------------|-----------------------------|---------------------|------|
| | | | | | | J4-01 | |
| 1 | Neeme tee | 0,045 | 0,782 | 47028-1 | 0:00 | 07:00 | |
| 2 | Ruuküla | 0,827 | 1,050 | 26912-1 | 0:02 | 07:00 | |
| 3 | Upsi | 1,877 | 0,850 | 26914-1 | 0:02 | 07:02 | |
| 4 | Kääniku | 2,727 | 1,413 | 28006-1 | 0:02 | 07:04 | |
| 5 | Kalevi-Liiva | 4,140 | 1,412 | 26906-1 | 0:03 | 07:06 | |
| 6 | Ihita | 5,552 | 2,864 | 26908-1 | 0:05 | 07:09 | |
| 7 | Kaberneeme | 8,416 | 0,973 | 26601-1 | 0:01 | 07:14 | |
| 8 | Kaberneeme kauplus | 9,389 | 2,310 | 26603-1 | 0:04 | 07:15 | |
| 9 | Mäe tee | 11,699 | 0,936 | 26604-1 | 0:02 | 07:19 | |
| 10 | Haapse | 12,635 | 0,088 | 26702-1 | 0:00 | 07:21 | |
| 11 | Haapse küla | 12,723 | 0,868 | 26701-1 | 0:02 | 07:21 | |
| 12 | Kullamäe | 13,591 | 2,276 | 26801-1 | 0:04 | 07:23 | |
| 13 | Valkla hooldekodu | 15,867 | 3,518 | 28414-1 | 0:04 | 07:27 | |
| 14 | Salmistu | 19,385 | 2,635 | 28501-1 | 0:04 | 07:31 | |
| 15 | Põhja küla | 22,020 | 1,910 | 28902-1 | 0:03 | 07:35 | |
| 16 | Allika küla | 23,930 | 1,402 | 28801-1 | 0:02 | 07:38 | |
| 17 | Rihumäe | 25,332 | 0,157 | 29004-1 | 0:00 | 07:40 | |
| 18 | Kuusalu kool | 25,489 | 0,157 | 29005-1 | | 07:40 | |
| | | | | | | Töötamise päevad | 1-5 |
| | | | | | | Veotsa pikkus (km) | 25,5 |
| | | | | | | Sõiduaeg (h.,min.) | 0:40 |
| | | | | | | Reisi kiirus (km/h) | 38,2 |

peatuses Neeme tee J1 kl. 6:53 ja J10 kl. 7:05 korraldatud ümberistumine

| Nr. | Peatus | Kaugus liini algusest | Peatuste vaheline kaugus | Peatuse kood | Sõiduaeg järgmise peatuseni | Reis 02 |
|-----|----------------|-----------------------|--------------------------|--------------|-----------------------------|---------|
| | | | | | | J4-01 |
| 1 | Kuusalu kool | | 0,222 | 29005-1 | 0:01 | 07:45 |
| 2 | Rihumäe | 0,222 | 1,847 | 29003-1 | 0:02 | 07:46 |
| 3 | Kiiu | 2,069 | 0,687 | 28701-1 | 0:02 | 07:48 |
| 4 | Kiiu mõis | 2,756 | 1,859 | 28707-1 | 0:02 | 07:50 |
| 5 | Valkla tee | 4,615 | 2,452 | 28455-1 | 0:03 | 07:52 |
| 6 | Kivisilla | 7,067 | 2,061 | 28201-1 | 0:02 | 07:55 |
| 7 | Kodusoo | 9,128 | 3,140 | 28101-1 | 0:04 | 07:57 |
| 8 | Ruu | 12,268 | 1,162 | 26909-1 | 0:01 | 08:01 |
| 9 | Jägala jõgi | 13,430 | 1,852 | 26107-1 | 0:02 | 08:02 |
| 10 | Koogi | 15,282 | 1,504 | 26103-1 | 0:02 | 08:04 |
| 11 | Jõelähtme | 16,786 | 1,364 | 25901-1 | 0:02 | 08:06 |
| 12 | Männisalu | 18,150 | 0,260 | 24503-1 | 0:00 | 08:08 |
| 13 | Männisalu | 18,410 | 2,051 | 24504-1 | 0:03 | 08:08 |
| 14 | Urke | 20,461 | 2,060 | 25404-1 | 0:05 | 08:11 |
| 15 | Aia | 21,208 | 1,342 | 47109-1 | 0:03 | 08:13 |
| 16 | Kostivere kool | 22,521 | 2,060 | 25303-1 | | 08:16 |
| | | | | | Töötamise päevad | 1-5 |
| | | | | | Veotsa pikkus (km) | 22,5 |
| | | | | | Sõiduaeg (h.,min.) | 0:30 |
| | | | | | Reisi kiirus (km/h) | 44,1 |

Märkused

Liini teenindamine ainult koolipäevadel

Sõitjate sisenemine ja väljumine toimub kõikides liiklusemärgiga 541a tähistatud bussipeatustes ja Jõelähtme Vallavalitsuse, MTÜ Harjumaa Ühistranspordikeskuse ning OÜ ATKO Liinid vahel kokku lepitud peatumiskohtades.

ATKO Liinid OÜ

Riigihange "Jõelähtme piirkonna bussiliinide teenindamine"
 Jõelähtme piirkonna bussiliinide avaliku teenindamise leping 01.09.2016 - 31.08.2021

MTÜ Põhja-Eesti Ühistranspordikeskus
 reg 80213342
 Roosikrantsi 12/1
 10119 Tallinn

OÜ ATKO Liinid
 reg 10478062
 Ahtri 6A
 10151 Tallinn

Jõelähtme valla siseliin

Nr.J5

Kostivere kool - Vandjala - Möisa tee - Pohla - Tammiku - Lagedi mõis - Loo - Möisa tee - Vandjala - Kostivere

Kool - Kodasoo - Kaberla - Neeme tee

Sõiduplaan kehtib

alates 02.09.2019

Liini teenindab

OÜ ATKO Liinid

| Nr. | Peatus | Kaugus liini algusest | Peatuste vaheline kaugus | Peatuse kood | Sõiduaeg järgmise peatuseni | Reis 01 J5-01 |
|-----|------------------------------|-----------------------|--------------------------|--------------|-----------------------------|---------------|
| 1 | Kostivere | | 1,686 | 25301-1 | 0:03 | 07:10 |
| 2 | Vandjala | 1,686 | 1,639 | 24703-1 | 0:02 | 07:13 |
| 3 | Kostivere tee | 3,325 | 1,295 | 24701-1 | 0:02 | 07:15 |
| 4 | Lõunakarjääri | 4,620 | 2,571 | 27005-1 | 0:02 | 07:17 |
| 5 | Maardu mõisa tee - Ridva tee | 7,191 | 0,592 | | 0:01 | 07:19 |
| 6 | Kaunissaare teerist | 7,783 | 1,466 | 24805-1 | 0:02 | 07:20 |
| 7 | Pohla | 9,249 | 1,026 | 24806-1 | 0:02 | 07:22 |
| 8 | Veski põik | 10,275 | 1,479 | 24803-1 | 0:01 | 07:24 |
| 9 | Maardu mõis | 11,754 | 2,076 | 24801-1 | 0:04 | 07:25 |
| 10 | Tamme | 13,830 | 1,727 | 6291 | 0:03 | 07:29 |
| 11 | Saha | 15,557 | 1,611 | 24902-1 | 0:02 | 07:32 |
| 12 | Kanala | 17,168 | 1,155 | 47107-1 | 0:02 | 07:34 |
| 13 | Lagedi mõis | 18,323 | 3,131 | 25102-1 | 0:07 | 07:36 |
| 14 | Loo | 21,454 | 1,202 | 25103-1 | 0:09 | 7:43 7:45 |
| 15 | Vanasauna tee | 22,203 | 1,875 | 25104-1 | 0:02 | 07:47 |
| 16 | Saha | 24,078 | 1,628 | 24904-1 | 0:03 | 07:49 |
| 17 | Maardu mõis | 25,706 | 5,985 | 24802-1 | 0:06 | 07:52 |
| 18 | Kaunissaare teerist | 37,428 | 0,005 | 24805-1 | 0:02 | 07:57 |
| 19 | Maardu mõisa tee | 31,691 | 1,178 | 47026-1 | 0:01 | 08:00 |
| 20 | Lõunakarjääri | 32,869 | 1,285 | 27004-1 | 0:02 | 08:01 |
| 21 | Kostivere tee | 34,154 | 1,644 | 24702-1 | 0:02 | 08:03 |
| 22 | Vandjala | 35,798 | 0,901 | 24704-1 | 0:01 | 08:05 |
| 23 | Teeristi | 36,699 | 0,729 | 24706-1 | 0:01 | 08:06 |
| 24 | Kostivere | 37,433 | 0,438 | 25302-1 | 0:01 | 08:07 |
| 25 | Kostivere kool | 37,871 | | 25303-1 | 0:51 | 08:08 |
| | | | | | Töötamise päevad | 1-5 |
| | | | | | Veotsa pikkus (km) | 37,9 |
| | | | | | Sõiduaeg (h.,min.) | 0:55 |
| | | | | | Reisi kiirus (km/h) | 41,3 |

| Nr. | Peatus | Kaugus liini algusest | Peatuste vaheline kaugus | Peatuse kood | Sõiduaeg järgmise peatuseni | Reis 02 J5-01 |
|-----|----------------|-----------------------|--------------------------|--------------|-----------------------------|---------------|
| 1 | Kostivere kool | | 2,316 | 25303-1 | 0:04 | 08:10 |
| 2 | Urke | 2,316 | 1,260 | 25403-1 | 0:03 | 08:14 |
| 3 | Jõelähtme | 3,576 | 1,541 | 25902-1 | 0:02 | 08:17 |
| 4 | Koogi | 5,117 | 1,756 | 26104-1 | 0:01 | 08:19 |
| 5 | Jägala jõgi | 6,873 | 1,262 | 26901-1 | 0:02 | 08:20 |
| 6 | Ruu | 8,135 | 3,149 | 26910-1 | 0:04 | 08:22 |
| 7 | Kodasoo | 11,284 | 1,503 | 28102-1 | 0:02 | 08:26 |
| 8 | Kodasoo küla | 12,787 | 0,347 | 28104-1 | 0:00 | 08:28 |
| 9 | Jõe | 13,134 | 2,680 | 28105-1 | 0:04 | 08:28 |
| 10 | Kaberla | 15,814 | 1,125 | 28003-1 | 0:01 | 08:32 |
| 11 | Kääniku | 16,939 | 0,847 | 28005-1 | 0:02 | 08:33 |
| 12 | Upsi | 17,786 | 1,080 | 26913-1 | 0:02 | 08:35 |
| 13 | Ruuküla | 18,866 | 0,880 | 26911-1 | 0:00 | 08:37 |
| 14 | Neeme tee | 19,746 | | 26902-1 | | 08:37 |
| | | | | | Töötamise päevad | 1-5 |
| | | | | | Veotsa pikkus (km) | 19,7 |
| | | | | | Sõiduaeg (h.,min.) | 0:27 |
| | | | | | Reisi kiirus (km/h) | 43,7 |

ümberistumine J1 kl 8:45

Märkused

Halliga märgitud väikebuss

Liini teenindamine ainult koolipäevadel

Sõitjate sisenemine ja väljumine toimub kõikides liiklusemärgiga 541a tähistatud bussipeatustes ja Jõelähtme Vallavalitsuse, MTÜ Harjumaa Ühistranspordikeskuse ning OÜ ATKO Liinid vahel kokku lepitud peatumiskohtades.

ATKO Liinid OÜ

Jõelähtme valla siseliin

Nr.J5

**Kostivere kool - Vandjala - Mõisa tee - Pohla - Tammiku - Lagedi mõis - Loo - Kostivere Kool -
Kodasoo - Kaberla - Neeme tee**

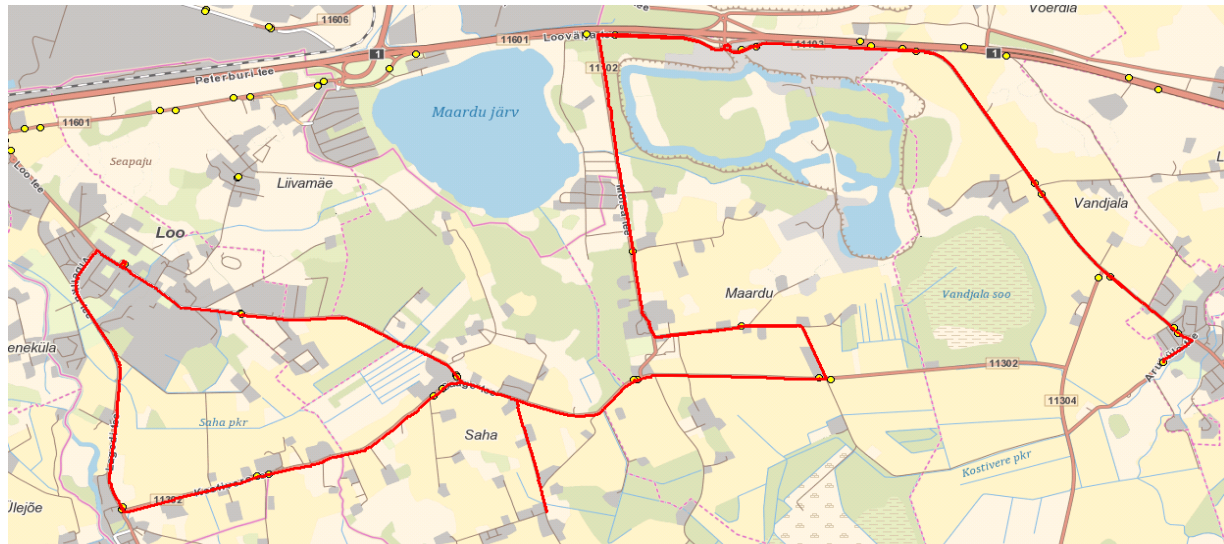
Sõiduplaan kehtib

alates 02.09.2020

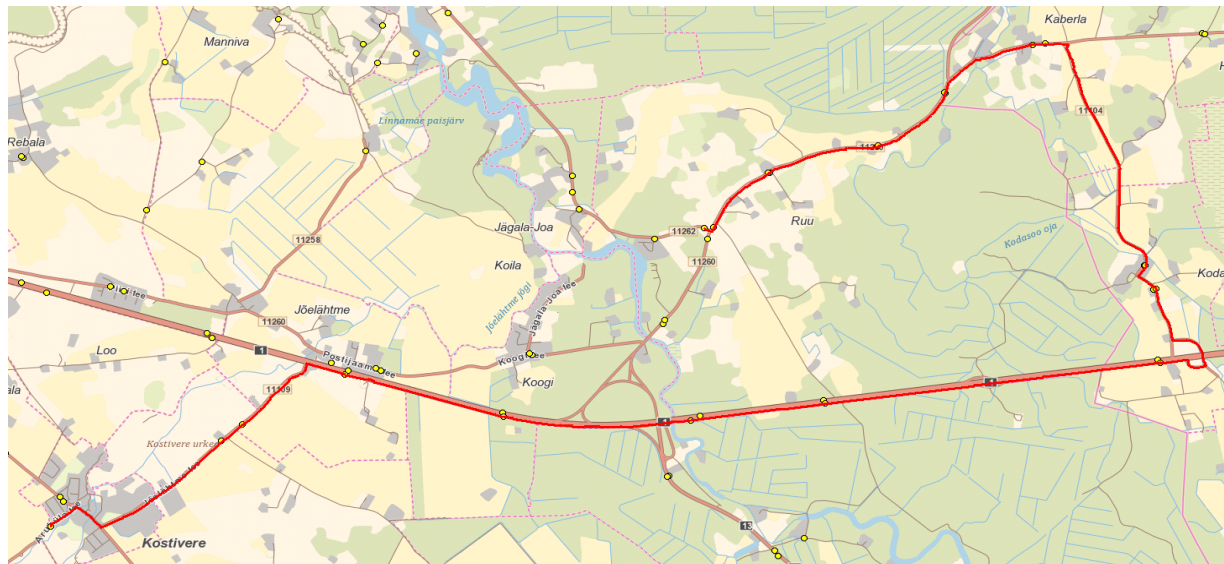
Liini teenindab

OÜ ATKO Liinid

7:10



8:10



ATKO Liinid OÜ

Jõelähtme valla siseliin Nr.J6

Loo - Liivamäe - Iru - Muuga - Kallavere - Ülgase - Maardu - Loo - Liivamäe - Iru - Muuga - Kallavere - Ülgase - Rebala - Ellandvahe - Jõelähtme

Loo - Kostivere - Vandjala - Linnake - Uus-Rebala - Rebala - Manniva - Neeme - Männisalu

Loo - Liivamäe - Iru - Muuga - Kallavere - Ülgase - Rebala - Ellandvahe - Jõelähtme

Sõiduplaan kehtib
 Liini teenindab

alates 26.10.2020
OÜ ATKO Liinid

| Nr. | Peatus | Kaugus liini algusest | Peatuste vaheline kaugus | Peatuse kood | Sõiduaeg järgmise peatuseni | Reis 01 J6-01 | Reis 03 J6-03 | Reis 05 J6-02 |
|-----|---------------------------|-----------------------|--------------------------|---------------------|-----------------------------|---------------|---------------|---------------|
| 1 | Loo | | 1,799 | 25103-1 | 0:03 | 14:00 | 14:15 | 17:00 |
| 2 | Liivamäe küla | 1,799 | 1,215 | 25108-1 | 0:01-0:02 | 14:03 | | 17:03 |
| 3 | Liivamäe | 3,014 | 0,560 | 47024-1 | 0:01 | 14:05 | | 17:04 |
| 4 | Kogre | 3,574 | 1,176 | 47022-1 | 0:02-0:03 | 14:06 | | 17:05 |
| 5 | Liivamäe | 4,750 | 0,607 | 47025-1 | 0:00 | 14:08 | | 17:08 |
| 6 | Vibeliku | 5,357 | 1,105 | 47036-1 | 0:02 | 14:09 | | 17:09 |
| 7 | Loovälja tee | 6,462 | 1,666 | 47014-1 | 0:02-0:03 | 14:10 | | 17:10 |
| 8 | Nurme | 8,128 | 0,581 | 47101-1 | 0:01 | 14:13 | | 17:12 |
| 9 | Iru küla | 8,709 | 0,359 | 47020-1 | 0:01 | 14:14 | | 17:13 |
| 10 | Põllu | 9,068 | 1,038 | 47104-1 | 0:03 | 14:15 | | 17:14 |
| 11 | Vasar | 10,106 | 1,968 | 19101-1 | 0:03 | 14:18 | | 17:17 |
| 12 | Altmetsa-Viljapuu teerist | 12,074 | 1,329 | 961 | 0:03 | 14:21 | | 17:20 |
| 13 | Ünapuu-Ploomipuu teerist | 13,403 | 0,760 | 1550 | 0:01 | 14:24 | | 17:23 |
| 14 | Kabelikivi | 14,163 | 0,815 | 20101-1 | 0:01 | 14:25 | | 17:24 |
| 15 | Uus-Muuga | 14,978 | 0,436 | 20003-1 | 0:01 | 14:26 | | 17:25 |
| 16 | Maardu veehoidla | 15,414 | 1,158 | 19706-1 | 0:02 | 14:27 | | 17:26 |
| 17 | Kroodi oja | 16,572 | 0,548 | 19704-1 | 0:01 | 14:29 | | 17:28 |
| 18 | Lepalinnu ühistu | 17,120 | 0,505 | 24001-1 | 0:01 | 14:30 | | 17:29 |
| 19 | Uuevälja | 17,625 | 1,639 | 24004-1 | 0:03 | 14:31 | | 17:30 |
| 20 | Noorte | 19,264 | 0,848 | 19527-1 | 0:02 | 14:34 | | 17:33 |
| 21 | Mäoetsa | 38,197 | | 19510-1 | 0:01 | 14:36 | | 17:35 |
| 22 | Kallavere kauplus | 20,112 | 0,357 | 19504-1 | 0:02 | 14:37 | | 17:36 |
| 23 | Nurga | 20,469 | 0,318 | 19507-1 | 0:01-0:02 | 14:39 | | 17:38 |
| 24 | Kallavere | 20,787 | 0,389 | 19501-1 | 0:01 | 14:41 | | 17:39 |
| 25 | Kallavere | 21,176 | 0,762 | 19502-1 | 0:01 | 14:42 | | 17:40 |
| 26 | Kallavere kauplus | 21,938 | 0,846 | 19503-1 | 0:01 | 14:43 | | 17:41 |
| 27 | Kütte | 22,784 | 0,805 | 19520-1 | 0:01 | 14:44 | | 17:42 |
| 28 | Nõmme talu | 23,589 | 1,278 | 24104-1 | 0:01 | 14:45 | | 17:43 |
| 29 | Rüüti | 24,867 | 0,771 | 24202-1 | 0:01 | 14:46 | | 17:44 |
| 30 | Ülgase | 25,638 | 0,785 | 24204-1 | 0:05 | 14:47 | | 17:45 |
| 31 | *Rebala küla | 30,581 | 3,761 | 24506-1 | 0:06 | | | 17:50 |
| 32 | *Uus-Rebala | 34,342 | 3,290 | 47034-1 | 0:05 | | | 17:56 |
| 33 | *Ellandvahe | 37,632 | 0,565 | 24507-1 | 0:01 | | | 18:01 |
| 34 | *Jõelähtme golfiväljak | 38,366 | 3,844 | | 0:05 | | | 18:02 |
| 35 | *Olerex | 42,210 | 1,492 | 47030-1 | 0:02 | | | 18:07 |
| 36 | *Männisalu | 43,702 | 2,051 | 24504-1 | 0:03 | | | 18:09 |
| 37 | *Urke | 45,753 | 1,917 | 25404-1 | 0:04 | | | 18:12 |
| 38 | *Vanasauna tee | 1,202 | 1,875 | 25104-1 | 0:02 | | 14:17 | |
| 39 | *Saha | 3,077 | 1,628 | 24904-1 | 0:03 | | 14:19 | |
| 40 | *Maardu mõis | 4,705 | 1,552 | 24802-1 | 0:02 | | 14:22 | |
| 41 | *Veski põik | 6,257 | 2,851 | 47035-1 | 0:04 | | 14:24 | |
| 42 | *Teeristi | 9,108 | 0,734 | 24706-1 | 0:01 | | 14:28 | |
| 43 | *Kostivere | 9,842 | 0,438 | 25302-1 | 0:01 | | 14:29 | |
| 44 | *Kostivere kool | 10,280 | 0,491 | 25303-1 | 0:06 | | 14:30 | |
| 45 | *Kostivere | 47,670 | | 25301-1 | 0:03 | | 14:36 | 18:16 |
| 46 | *Vandjala | 12,457 | 1,639 | 24703-1 | 0:02 | | 14:39 | |
| 47 | *Kostivere tee | 14,096 | 1,295 | 24701-1 | 0:02 | | 14:41 | |
| 48 | *Lõunakarjääri | 15,391 | 1,300 | 27005-1 | 0:01 | | 14:43 | |
| 49 | *Vet.Punkt | 16,691 | 1,083 | 24404-1 | 0:01 | | 14:44 | |
| 50 | *Kostivere tee | 17,774 | 1,252 | 24402-1 | 0:02 | | 14:45 | |
| 51 | *Linnake | 19,026 | 1,602 | 24502-1 | 0:04 | | 14:47 | |
| 52 | *Jõelähtme | 22,367 | 5,171 | 25901-1 | 0:07 | | 14:51 | |
| 53 | *Manniva | 27,538 | 0,910 | 24509-1 | 0:01 | | 14:58 | |
| 54 | Koljunuki | 26,423 | 0,401 | 24205-1 | 0:01 | 14:48 | | |
| 55 | Kostriranna | 26,824 | 2,050 | 24206-1 | 0:04 | 14:49 | | |
| 56 | Mäealuse tee | 28,874 | 0,998 | 47103-1 | 0:01 | 14:53 | 14:59 | |
| 57 | Rohkvahe | 29,872 | 1,550 | 47106-1 | 0:01 | 14:54 | 15:00 | |
| 58 | Hõbemäe | 31,422 | 2,789 | 24513-1 | 0:05 | 14:55 | 15:01 | |
| 59 | *Rebala küla | 30,581 | 3,761 | 24506-1 | 0:06 | | 15:03 | |
| 60 | Uus-Rebala | 34,211 | 2,350 | 47038-1 | 0:05 | 15:00 | 15:09 | |
| 61 | Kostivere tee | 36,561 | 1,636 | 24401-1 | | 15:05 | | |
| 62 | *Jõelähtme vallamaja | 38,888 | 1,458 | 25904-1 | 0:02 | | 15:13 | |
| 63 | *Koogi kauplus | 40,346 | 1,322 | 26106-1 | 0:02 | | 15:15 | |
| 64 | *Koeralooga | 41,668 | 1,108 | 26102-1 | 0:01 | | 15:17 | |
| 65 | *Neeme tee | 42,776 | 1,622 | 26902-1 | 0:03 | | 15:18 | |
| 66 | *Jägala-Joa | 44,398 | 2,169 | 27003-1 | 0:03 | | 15:21 | |
| 67 | *Joesuu | 46,567 | 0,750 | 26302-1 | 0:01 | | 15:24 | |
| 68 | *Metsatõa | 47,317 | 2,188 | 26303-1 | 0:03 | | 15:25 | |
| 69 | *Punakivi | 49,505 | 0,942 | 26405-1 | 0:01 | | 15:28 | |
| 70 | *Ihasalu tee | 50,447 | 1,511 | 26402-1 | 0:02 | | 15:29 | |
| 71 | *Pärnasalu | 51,958 | 2,143 | 26504-1 | 0:03 | | 15:31 | |
| 72 | *Neeme välja | 54,101 | 1,891 | 26502-1 | 0:04 | | 15:35 | |
| 73 | *Pärnasalu | 55,992 | 1,745 | 26503-1 | 0:02 | | 15:38 | |
| 74 | *Ihasalu tee | 57,737 | 0,833 | 26401-1 | 0:01 | | 15:40 | |
| 75 | *Punakivi | 58,570 | 2,056 | 26406-1 | 0:03 | | 15:41 | |
| 76 | *Metsatõa | 60,626 | 0,894 | 26304-1 | 0:01 | | 15:44 | |
| 77 | *Joesuu | 61,520 | 2,209 | 26301-1 | 0:04 | | 15:45 | |
| 78 | *Jägala-Joa | 63,729 | 1,604 | 27002-1 | 0:02 | | 15:49 | |
| 79 | *Neeme tee | 65,333 | 0,925 | 47029-1 | 0:01 | | 15:51 | |
| 80 | *Koeralooga | 66,258 | 1,385 | 26101-1 | 0:01 | | 15:52 | |
| 81 | *Koogi kauplus | 67,643 | 1,485 | 26105-1 | 0:02 | | 15:53 | |
| 82 | *Jõelähtme vallamaja | 69,128 | 0,478 | 25903-1 | 0:03 | | 15:55 | |
| 83 | *Männisalu | 70,838 | 0,478 | 24503-1 | | | 15:58 | |
| | | | | Töötamise päevad | 1-5 | 1-5 | 1-5 | |
| | | | | Veootsa pikkus (km) | 36,7 | 70,9 | 47,7 | |
| | | | | Sõiduaeg (h, min.) | 1:05 | 1:36 | 1:16 | |
| | | | | Reisi kiirus (km/h) | 33,9 | 43,9 | 37,6 | |

muutus liikumistee

uus liikumistee

Märkused
 Halliga märgitud väikebuss

Liini teenindamine ainult koolipäevadel

xx Kui bussis on Koogi laps, siis buss sõidab peatuseni Koogi kauplus ja siis Kostivere. Lõigu pikkus on 3,8 km

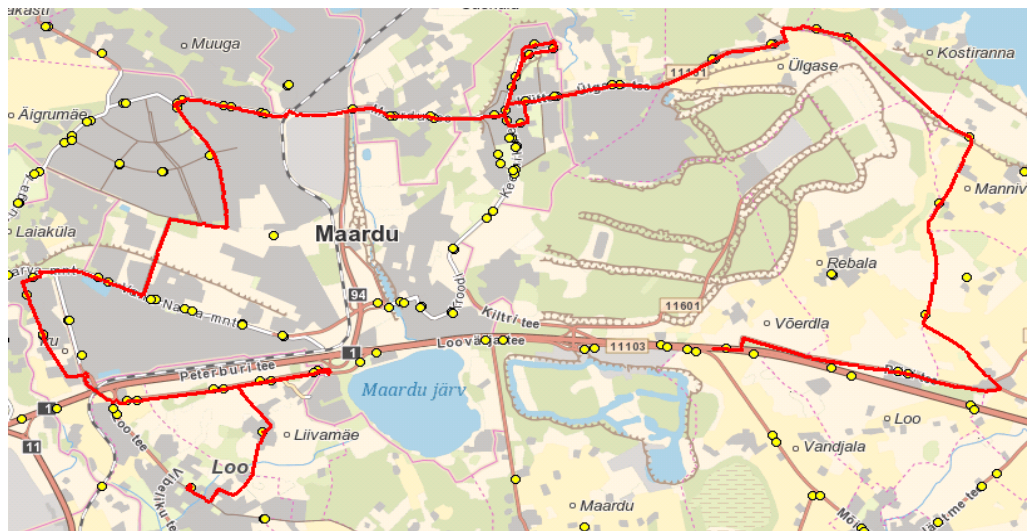
Sõitjate sisenemine ja väljumine toimub kõikides liiklusrühmaga 541a tähistatud bussipeatustes ja Jõelähtme Vallavalituse, MTÜ Harjumaa Ühistranspordikeskuse ning OÜ ATKO Liinid vahel kokku lepitud peatumiskohtades.

Jõelähtme valla siseliin **Nr.J6**

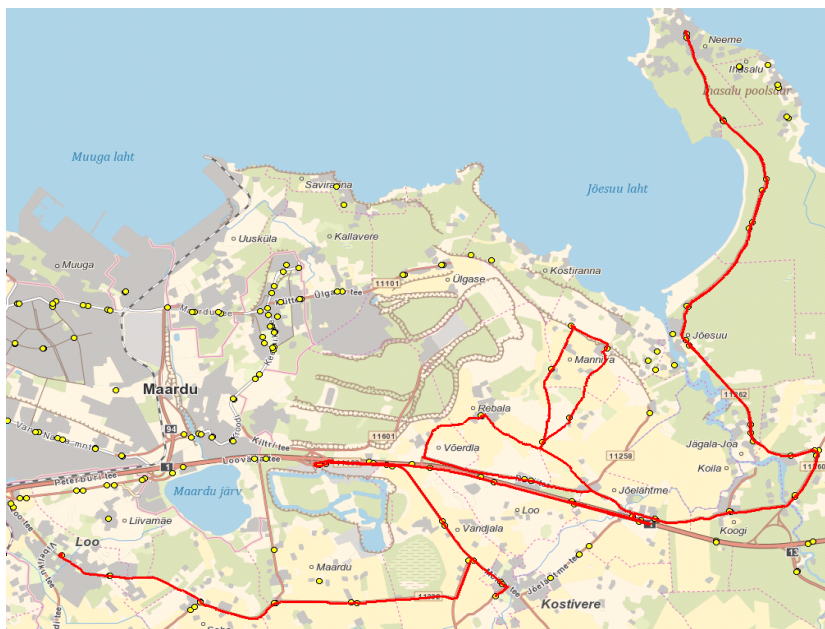
Sõiduplaan kehtib
Liini teenindab

alates 26.10.2020
OÜ ATKO Liinid

14:00



14:15



17:00



ATKO Liinid OÜ

Jõelähtme piirkonna bussiliinide avaliku teenindamise leping 01.09.2016 - 31.08.2021

MTÜ Põhja-Eesti Ühistranspordikeskus
reg 80213342
Roosikrantsi 12/1
10119 Tallinn

OÜ ATKO Liinid
reg 10478062
Ahtri 6A
10151 Tallinn

Jõelähtme valla siseliin **Nr.J7**

Kostivere kool - Parasmäe - Raasiku - Jägala - Kodasoo - Jõelähtme - Kostivere kool - Loo - Lagedi kool - Saha - Tammiku - Mõisa tee - Uus-Rebala - Kostivere kool - Kodasoo - Kostivere kool - Kurqla - Lagedi mõis - Loo

Sõiduplaan kehtib

alates 09.11.2020

Liini teenindab

OÜ ATKO Liinid

| Nr. | Peatus | Kaugus liini algusest | Peatuste vaheline kaugus | Peatuse kood | Sõiduaeg järgmise peatuseni | Reis | Reis | Reis | Reis | |
|-----|--------------------|-----------------------|--------------------------|--------------|-----------------------------|---------------------|-------|-------|-------|------|
| | | | | | | 01 | 03 | 05 | 07 | |
| | | | | | | J7-02 | J7-01 | J7-01 | J7-03 | |
| 1 | Kostivere kool | | 0,491 | 25303-1 | 0:01 | 13:35 | 14:35 | 15:30 | 16:20 | |
| 2 | Kostivere | 0,491 | 0,826 | 25301-1 | 0:03 | | 14:36 | 15:31 | | |
| 3 | *Vandjala | 2,177 | 1,639 | 24703-1 | 0:02 | | | 15:34 | | |
| 4 | *Kostivere tee | 3,816 | 1,295 | 24701-1 | 0:02 | | | 15:36 | | |
| 5 | *Lõunakarjääri | 5,111 | 1,300 | 27005-1 | 0:01 | | | 15:38 | | |
| 6 | *Vet.Punkt | 6,411 | 1,083 | 24404-1 | 0:01 | | | 15:39 | | |
| 7 | *Kostivere tee | 7,494 | 1,252 | 24402-1 | 0:02 | | | 15:40 | | |
| 8 | *Linnake | 8,746 | 2,899 | 24502-1 | 0:03 | | | 15:42 | | |
| 9 | *Jõelähtme | 11,645 | 1,541 | 25902-1 | 0:01 | | | 15:45 | | |
| 10 | *Koogi | 13,186 | 1,756 | 26104-1 | 0:02 | | | 15:46 | | |
| 11 | *Parasmäe | 2,661 | 4,084 | 25402-1 | 0:05 | 13:39 | | | | |
| 12 | *Aruaru | 6,745 | 2,445 | 25501-1 | 0:04 | 13:44 | | | | |
| 13 | *Raasiku side | 9,190 | 0,667 | 41005-1 | 0:02 | 13:48 | | | | |
| 14 | *Raasiku rahvamaja | 9,857 | 1,155 | 41008-1 | 0:01 | 13:50 | | | | |
| 15 | *Viidivabrik | 11,012 | 0,459 | 41014-1 | 0:01 | 13:51 | | | | |
| 16 | *Sambu | 11,471 | 1,928 | 41010-1 | 0:04 | 13:52 | | | | |
| 17 | *Haljaja | 13,399 | 3,899 | 25601-1 | 0:05 | 13:56 | | | | |
| 18 | *Kuuse | 17,298 | 0,433 | 25807-1 | 0:01 | 14:01 | | | | |
| 19 | *Jõeääre | 17,731 | 2,500 | | 0:04 | 14:02 | | | | |
| 20 | *Jägala jõgi | 20,231 | 2,422 | 25801-1 | | 14:06 | 15:48 | | | |
| 21 | *Ruu | 16,204 | 1,548 | 26910-1 | 0:02 | 14:08 | 15:50 | | | |
| 22 | *Kassi tee | 17,752 | 1,616 | | 0:02 | 14:10 | 15:52 | | | |
| 23 | *Kodasoo | 19,368 | 4,423 | 28102-1 | 0:05 | 14:12 | 15:54 | | | |
| 24 | *Ruu | 23,791 | 1,162 | 26909-1 | 0:01 | 14:18 | 15:59 | | | |
| 25 | *Jägala jõgi | 24,953 | 1,852 | 26107-1 | 0:03 | 14:19 | 16:00 | | | |
| 26 | *Koogi | 26,805 | 1,504 | 26103-1 | 0:01-0:02 | 14:21 | 16:03 | | | |
| 27 | *Jõelähtme | 28,309 | 1,364 | 25901-1 | 0:02 | 14:23 | 16:04 | | | |
| 28 | *Männisalu | 29,673 | 2,311 | 24503-1 | 0:00-0:01 | 14:25 | 16:06 | | | |
| 29 | *Männisatu | 40,281 | | 24504-1 | 0:03 | 14:25 | 16:07 | | | |
| 30 | *Urke | 31,984 | 2,060 | 25404-1 | 0:04 | 14:28 | 16:10 | | | |
| 31 | Kostivere kool | | 0,491 | 25303-1 | 0:07 | 14:32 | 16:14 | | | |
| 32 | *Kivimäe tee | 6,096 | 3,283 | | 0:03 | | | 16:26 | | |
| 33 | *Aruküla | 7,091 | 4,332 | 41103-1 | 0:05 | | | 16:28 | | |
| 34 | *Kurqla | 11,423 | 4,203 | 41117-1 | 0:04 | | | 16:33 | | |
| 35 | Teeristi | 1,317 | 2,804 | 47033-1 | 0:04 | | 14:38 | | | |
| 36 | Veski põik | 4,121 | 1,479 | 24803-1 | 0:01-0:02 | | 14:42 | 16:37 | | |
| 37 | Maardu mõis | 5,600 | 1,617 | 24801-1 | 0:03 | | 14:43 | 16:39 | | |
| 38 | *Saha | 16,869 | 1,611 | 24902-1 | 0:03 | | | 16:42 | | |
| 39 | *Kanala | 18,480 | 1,155 | 47107-1 | 0:01 | | | 16:45 | | |
| 40 | *Lagedi mõis | 19,635 | 2,678 | 25102-1 | 0:06 | | | 16:46 | | |
| 41 | Saha | 7,217 | 1,873 | 24903-1 | 0:03 | | 14:46 | | | |
| 42 | Vanasauna tee | 9,090 | 1,082 | 25105-1 | 0:02 | | 14:49 | | | |
| 43 | Loo | 10,172 | | 25103-1 | | | 14:51 | 16:52 | | |
| | | | | | | Töötamise päevad | 1-5 | 1-5 | 1-5 | |
| | | | | | | Veootsa pikkus (km) | 40,2 | 10,2 | 34,0 | 24,4 |
| | | | | | | Sõiduaeg (h., min.) | 0:57 | 0:16 | 0:43 | 0:31 |
| | | | | | | Reisi kiirus (km/h) | 42,0 | 38,1 | 46,7 | 46,1 |

| Nr. | Peatus | Kaugus liini algusest | Peatuste vaheline kaugus | Peatuse kood | Sõiduaeg järgmise peatuseni | Reis | |
|-----|------------------------------|-----------------------|--------------------------|--------------|-----------------------------|---------------------|------|
| | | | | | | 02 | |
| | | | | | | J7-01 | |
| 1 | Loo | | | | 0:05 | 14:55 | |
| 2 | Lagedi mõis | 2,722 | 1,002 | 25101-1 | 0:02 | 15:00 | |
| 3 | Lohu | 3,724 | 0,359 | 43115-1 | 0:00 | 15:02 | |
| 4 | Linnu tee | 4,083 | 0,361 | 43119-1 | 0:01 | 15:02 | |
| 5 | Lagedi kool | 4,444 | 0,320 | 43113-1 | 0:01 | 15:03 | |
| 6 | Linnu tee | 4,764 | 0,315 | 43118-1 | 0:00 | 15:04 | |
| 7 | Lohu | 5,079 | 2,258 | 43116-1 | 0:04 | 15:04 | |
| 8 | Kanala | 7,337 | 1,956 | 47108-1 | 0:03 | 15:08 | |
| 9 | Saha | 9,293 | 1,286 | 24901-1 | 0:02 | 15:11 | |
| 10 | Tamme | 10,579 | 2,100 | 6291 | 0:03 | 15:13 | |
| 11 | Maardu mõis | 12,679 | 2,473 | 24802-1 | 0:04 | 15:16 | |
| 12 | Pohla | 15,152 | 1,466 | 24806-1 | 0:02 | 15:20 | |
| 13 | Kaunissaare teerist | 16,618 | 0,591 | 24805-1 | 0:01 | 15:22 | |
| 14 | Maardu mõisa tee - Ridva tee | 17,209 | 1,455 | | 0:01 | 15:23 | |
| 15 | Maardu mõisa tee | 18,664 | 2,131 | 47026-1 | 0:03 | 15:24 | |
| 16 | Vet.Punkt | 20,795 | 3,234 | 24404-1 | 0:05 | 15:27 | |
| 17 | Uus-Rebala | 24,029 | 1,400 | 47034-1 | 0:03 | 15:32 | |
| 18 | Männisalu | 25,429 | 0,260 | 24503-1 | 0:00 | 15:35 | |
| 19 | Männisalu | 25,689 | 2,049 | 24504-1 | 0:03 | 15:35 | |
| 20 | Urke | 27,738 | 1,996 | 25404-1 | 0:04 | 15:38 | |
| 21 | Kostivere | 29,734 | 0,438 | 25302-1 | 0:01 | 15:42 | |
| 22 | Kostivere kool | 30,172 | | 25303-1 | | 15:43 | |
| | | | | | | Töötamise päevad | 1-5 |
| | | | | | | Veootsa pikkus (km) | 30,2 |
| | | | | | | Sõiduaeg (h., min.) | 0:47 |
| | | | | | | Reisi kiirus (km/h) | 37,8 |

uus liikumist ee

Märkused

Halliga märgitud väikebussi osa
Liini teenindamine ainult koolipäevadel

Sõitjate sisenemine ja väljumine toimub kõikides liiklusemärgiga 541a tähistatud bussipeatustes ja Jõelähtme Vallavalitsuse, MTÜ Harjumaa Ühistranspordikeskuse ning OÜ ATKO Liinid vahel kokku lepitud peatumiskohtades.

Jõelähtme valla siseliin Nr.J7

Kostivere kool - Parasmäe - Raasiku - Jägala - Kudasoo - Jõelähtme - Kostivere kool - Loo - Lagedi kool - Saha - Tammiku -
Mõisa tee - Uus-Rebala - Kostivere kool - Kudasoo - Kostivere kool - Kurqla - Lagedi mõis - Loo

Sõiduplaan kehtib alates 09.11.2020

Liini teenindab OÜ ATKO Liinid

13:35



14:55



14:35



OÜ ATKO Liinid

Jõelähtme valla siseliin Nr.J7

Kostivere kool - Parasmäe - Raasiku - Jägala - Kodasoo - Jõelähtme - Kostivere kool - Loo - Lagedi kool - Saha - Tammiku -
Mõisa tee - Uus-Rebala - Kostivere kool - Kodasoo - Kostivere kool - Kurgla - Lagedi mõis - Loo

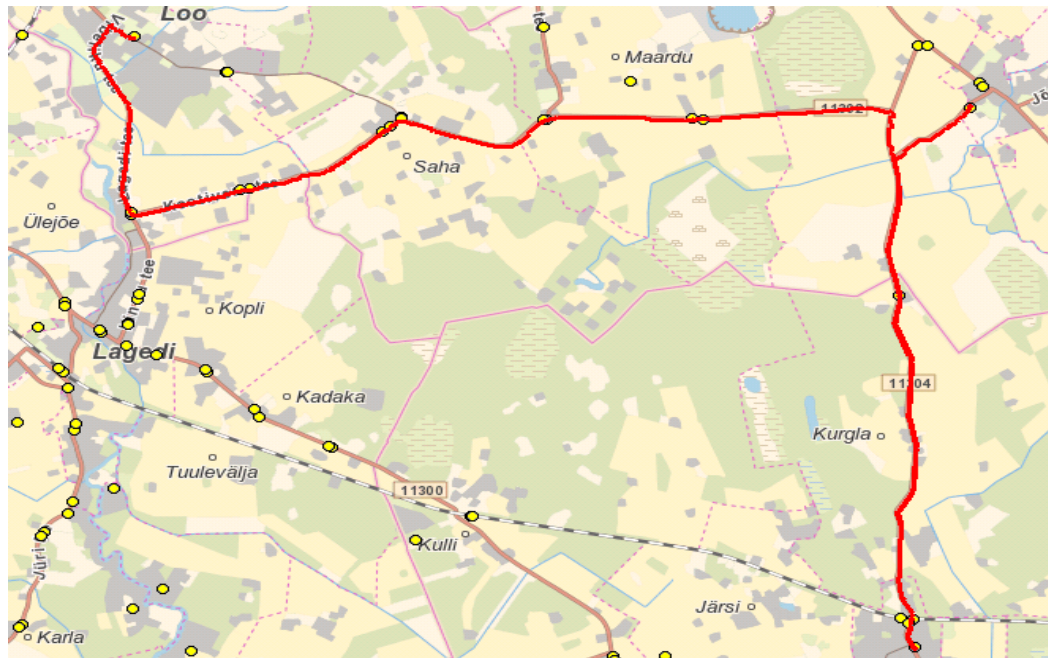
Sõiduplaan kehtib
Liini teenindab

alates 09.11.2020
OÜ ATKO Liinid

15:30



16:20



OÜ ATKO Liinid

Jöelähtme valla siseliin Nr.J8 Esmaspäev Teisipäev Kolmapäev Neljapäev

Loo - Kostivere kool - Kurglala - Vandjala - Rebala - Manniva - Jöelähtme - Neeme - Ihasalu - Jöelähtme - Kuusalu kool - Kaberneeme - Ihasalu - Neeme - Kaberla - Kodasoo - Männisalu

Sõiduplaan kehtib
 Liini teenindab

alates 26.10.2020
OÜ ATKO Liinid

| Nr. | Peatus | Kaugus liini algusest | Peatuste vaheline kaugus | Peatuse kood | Sõiduaeg järgmise peatuseni | Reis 01 J8-01 |
|-----|-----------------------|-----------------------|--------------------------|--------------|-----------------------------|---------------|
| 1 | Loo | | 1,202 | 25103-1 | 0:02 | 13:15 |
| 2 | Vanasauna tee | 1,202 | 1,875 | 25104-1 | 0:02 | 13:17 |
| 3 | Saha | 3,077 | 1,628 | 24904-1 | 0:03 | 13:19 |
| 4 | Maardu mõis | 4,705 | 1,552 | 24802-1 | 0:02 | 13:22 |
| 5 | Veski põik | 6,257 | 2,851 | 47035-1 | 0:04 | 13:24 |
| 6 | Teeristi | 9,108 | 0,734 | 24706-1 | 0:01 | 13:28 |
| 7 | Kostivere | 9,842 | 0,438 | 25302-1 | 0:01 | 13:29 |
| 8 | Kostivere kool | 10,280 | 2,737 | 25303-1 | 0:09 | 13:30 |
| 9 | Aruküla | 17,371 | 4,332 | 41103-1 | 0:05 | 13:43 |
| 10 | Kurgla | 21,703 | 4,044 | 41117-1 | 0:05 | 13:48 |
| 11 | Vandjala | 25,747 | 1,639 | 24703-1 | 0:02 | 13:53 |
| 12 | Kostivere tee | 27,386 | 1,295 | 24701-1 | 0:02 | 13:55 |
| 13 | Lõunakarjääri | 28,681 | 1,300 | 27005-1 | 0:01 | 13:57 |
| 14 | Vet.Punkt | 29,981 | 2,721 | 24404-1 | 0:03 | 13:58 |
| 15 | Rebala küla | 32,702 | 0,156 | 24505-1 | 0:00 | 14:01 |
| 16 | Rebala küla | 32,858 | 3,761 | 24506-1 | 0:06 | 14:01 |
| 17 | Uus-Rebala | 36,619 | 3,290 | 47034-1 | 0:05 | 14:07 |
| 18 | Ellandvahe | 39,909 | 1,216 | 24507-1 | 0:02 | 14:12 |
| 19 | Koila tee | | | | | XXX |
| 20 | Jöelähtme golfiväljak | 41,125 | 1,859 | 24512-1 | 0:02 | 14:14 |
| 21 | Mäealuse tee | 42,984 | 0,998 | 47103-1 | 0:01 | 14:16 |
| 22 | Rohkvahe | 43,982 | 1,550 | 47106-1 | 0:02 | 14:17 |
| 23 | Höbemäe | 45,532 | 2,882 | 24513-1 | 0:04 | 14:19 |
| 24 | Jöelähtme vallamaja | 48,414 | 1,458 | 25904-1 | 0:02 | 14:23 |
| 25 | Koogi kauplus | 49,872 | 1,322 | 26106-1 | 0:02 | 14:25 |
| 26 | Koeralooga | 51,194 | 1,108 | 26102-1 | 0:01 | 14:27 |
| 27 | Neeme tee | 52,302 | 1,622 | 26902-1 | 0:03 | 14:28 |
| 28 | Jägala-Joa | 53,924 | 2,169 | 27003-1 | 0:03 | 14:31 |
| 29 | Jõesuu | 56,093 | 0,750 | 26302-1 | 0:01 | 14:34 |
| 30 | Metsatoo | 56,843 | 2,188 | 26303-1 | 0:03 | 14:35 |
| 31 | Punakivi | 59,031 | 0,942 | 26405-1 | 0:01 | 14:38 |
| 32 | Ihasalu tee | 59,973 | 1,511 | 26402-1 | 0:02 | 14:39 |
| 33 | Pämasalu | 61,484 | 2,143 | 26504-1 | 0:03 | 14:41 |
| 34 | Neeme | 63,627 | | 26502-1 | | 14:44 |
| | | | | | Töötamise päevad | 2, 3, 4 |
| | | | | | Veootsa pikkus (km) | 63,6 |
| | | | | | Sõiduaeg (h.,min.) | 1:23 |
| | | | | | Reisi kiirus (km/h) | 45,6 |

Märkused

Halliga märgitud väikebussi osa

Liini teenindamine ainult koolipäevadel

XXX Kui bussis on Koila laps, siis buss sõidab peatusesse Koila tee

Sõitjate sisenemine ja väljumine toimub kõikides liiklusemärgiga 541a tähistatud bussipeatustes ja Jöelähtme Vallavalitsuse, MTÜ Harjumaa Ühistranspordikeskuse ning OÜ ATKO Liinid vahel kokku lepitud peatumiskohtades.

| Nr. | Peatus | Kaugus liini algusest | Peatuste vaheline kaugus | Peatuse kood | Sõiduaeg järgmise peatuseni | Reis 02 J8-01 | Reis 04 J8-02 |
|-----|----------------------|-----------------------|--------------------------|--------------|-----------------------------|---------------|---------------|
| 1 | *Neeme | | 1,274 | 26502-1 | 0:02 | 15:00 | 17:20 |
| 2 | *Okka | 1,274 | 0,550 | 26410-1 | 0:01 | 15:02 | 17:22 |
| 3 | *Kadastiku | 1,824 | 0,534 | 26408-1 | 0:00 | 15:03 | 17:23 |
| 4 | *Ihasalu | 2,358 | 0,693 | 26403-1 | 0:01 | 15:03 | 17:23 |
| 5 | *Rootsikari | 3,051 | 1,631 | 47031-1 | 0:02 | 15:04 | 17:24 |
| 6 | *Ihasalu tee | 4,682 | 0,833 | 26401-1 | 0:01 | 15:06 | 17:26 |
| 7 | *Punakivi | 5,515 | 2,056 | 26406-1 | 0:03 | 15:07 | 17:27 |
| 8 | *Metsatoo | 7,571 | 0,894 | 26304-1 | 0:02 | 15:10 | 17:30 |
| 9 | *Jõesuu | 8,465 | 2,209 | 26301-1 | 0:03 | 15:12 | 17:32 |
| 10 | *Jägala-Joa | 10,674 | 1,604 | 27002-1 | 0:02-0:13 | 15:15 | 17:35 |
| 11 | *Neeme tee | 20,804 | 0,782 | 47028-1 | 0:00-0:01 | 15:28 | 17:37 |
| 12 | *Ruuküla | 21,586 | 1,050 | 26912-1 | 0:01-0:02 | 15:29 | 17:37 |
| 13 | *Upsi | 22,636 | 0,850 | 26914-1 | 0:02 | 15:30 | 17:39 |
| 14 | *Kääniku | 23,486 | 1,014 | 28006-1 | 0:01-0:02 | 15:32 | 17:41 |
| 15 | *Kaberla | 24,500 | 1,609 | 28004-1 | 0:04 | 15:34 | 17:42 |
| 16 | *Jõe | 18,739 | 0,342 | 28106-1 | 0:00 | | 17:46 |
| 17 | *Kodasoo küla | 19,081 | 0,873 | 28103-1 | 0:01 | | 17:46 |
| 18 | *Kodasoo | 19,954 | 3,140 | 28101-1 | 0:04 | | 17:47 |
| 19 | *Ruu | 23,094 | 1,162 | 26909-1 | 0:01 | | 17:51 |
| 20 | *Jägala jõgi | 24,256 | 1,852 | 26107-1 | 0:03 | | 17:52 |
| 21 | *Koogi | 26,108 | 1,504 | 26103-1 | 0:01 | | 17:55 |
| 22 | *Jöelähtme | 27,612 | 1,364 | 25901-1 | 0:02 | | 17:56 |
| 23 | *Männisalu | 17,783 | | 24503-1 | | | 17:58 |
| 24 | *Neeme tee | 12,278 | 0,925 | 47029-1 | 0:01 | 15:17 | |
| 25 | *Koeralooga | 13,203 | 1,385 | 26101-1 | 0:02 | 15:18 | |
| 26 | *Koogi kauplus | 14,588 | 1,485 | 26105-1 | 0:03 | 15:20 | |
| 27 | *Jöelähtme vallamaja | 16,938 | 1,458 | 25904-1 | 0:02 | 15:23 | |
| 28 | *Koogi kauplus | 18,396 | 1,322 | 26106-1 | 0:02 | 15:25 | |
| 29 | *Koeralooga | 19,718 | 1,086 | 26102-1 | 0:09 | 15:27 | |
| 30 | *Haavakannu | 26,109 | 1,921 | 28002-1 | 0:02 | 15:36 | |
| 31 | *Lamme | 28,030 | 2,401 | 28452-1 | 0:04 | 15:38 | |
| 32 | *Valkla | 30,431 | 2,003 | 28454-1 | 0:02 | 15:42 | |
| 33 | *Kiui | 32,434 | 1,864 | 28702-1 | 0:02 | 15:44 | |
| 34 | *Rihumäe | 34,298 | 0,157 | 29004-1 | 0:01 | 15:46 | |
| 35 | *Kuusalu kool | 34,455 | 1,132 | 29005-1 | 0:05 | 15:50 | |
| 36 | *Kuusalu küla | 35,587 | 0,948 | 29001-1 | 0:04 | 15:52 | |
| 37 | *Kuusalu keskus | 36,535 | 1,958 | 30607-1 | 0:02 | 15:56 | |
| 38 | *Bueri talu | 38,493 | 3,398 | 34503-1 | 0:05 | 15:58 | |
| 39 | *Põhja küla | 41,891 | 2,364 | 28901-1 | 0:04 | 16:03 | |
| 40 | *Salmistu | 44,255 | 3,238 | 28502-1 | 0:04 | 16:07 | |
| 41 | *Valkla hooldekodu | 47,493 | 2,275 | 28414-1 | 0:03 | 16:11 | |
| 42 | *Kullamäe | 49,768 | 0,954 | 26801-1 | 0:01 | 16:14 | |
| 43 | *Haapse | 50,722 | 0,915 | 26702-1 | 0:01 | 16:15 | |
| 44 | *Mäe tee | 51,637 | 2,335 | 26605-1 | 0:02 | 16:16 | |
| 45 | *Kaberneeme kauplus | 53,972 | 0,971 | 26603-1 | 0:02 | 16:18 | |
| 46 | *Kaberneeme | 54,943 | 2,941 | 26601-1 | 0:04 | 16:20 | |
| 47 | *Ihita | 57,884 | 1,366 | 26907-1 | 0:01 | 16:24 | |
| 48 | *Kalevi-Liiva | 59,250 | 1,379 | 26905-1 | 0:02 | 16:25 | |
| 49 | *Kääniku | 60,629 | 0,847 | 28005-1 | 0:01 | 16:27 | |
| 50 | *Upsi | 61,476 | 1,080 | 26913-1 | 0:02 | 16:28 | |
| 51 | *Ruuküla | 62,556 | 0,880 | 26911-1 | 0:01 | 16:30 | |
| 52 | *Neeme tee | 63,436 | 1,622 | 26902-1 | 0:02 | 16:31 | |
| 53 | *Jägala-Joa | 65,058 | 2,169 | 27003-1 | 0:03 | 16:33 | |
| 54 | *Jõesuu | 67,227 | 0,750 | 26302-1 | 0:01 | 16:36 | |
| 55 | *Metsatoo | 67,977 | 2,188 | 26303-1 | 0:03 | 16:37 | |
| 56 | *Punakivi | 70,165 | 2,273 | 26405-1 | 0:03 | 16:40 | |
| 57 | *Rootsikari | 72,438 | 0,736 | 47032-1 | 0:00 | 16:43 | |
| 58 | *Ihasalu | 73,174 | 0,462 | 26404-1 | 0:01 | 16:43 | |
| 59 | *Kadastiku | 73,636 | 0,560 | 26407-1 | 0:01 | 16:44 | |
| 60 | *Okka | 74,196 | | 26409-1 | | 16:45 | |
| 61 | *Neeme | | 1,274 | 26502-1 | 0:02 | 16:47 | |
| | | | | | Töötamise päevad | 1-5 | 1-5 |
| | | | | | Veootsa pikkus (km) | 75,7 | 29,1 |
| | | | | | Sõiduaeg (h.,min.) | 1:41 | 0:38 |
| | | | | | Reisi kiirus (km/h) | 44,6 | 45,4 |

esmaspäev al lisatud liikumistee

MTÜ Põhja-Eesti Ühistranspordikeskus
 reg 80213342
 Roosikrantsi 12/1
 10119 Tallinn

OÜ ATKO Liinid
 reg 10478062
 Ahtri 6A
 10151 Tallinn

Jõelähtme valla siseliin **Nr.J9**
Loo - Liivamäe - Muuga - Maardu - Saviranna - Ülgase - Rebala - Uus-Rebala -
Ellandvahe - Jõelähtme - Kostivere kool

Sõiduplaan kehtib

alates 26.10.2020

Liini teenindab

OÜ ATKO Liinid

| Nr. | Peatus | Kaugus liini algusest | Peatuste vaheline kaugus | Peatuse kood | Sõiduaeg järgmise peatuseni | Reis 01 J9-01 |
|-----|------------------------------|-----------------------|--------------------------|--------------|-----------------------------|------------------|
| 1 | Loo | | 1,799 | 25103-1 | 0:03 | 15:00 |
| 2 | Liivamäe küla | 1,799 | 1,113 | 25108-1 | 0:01 | 15:03 |
| 3 | Vibeliku | 2,912 | 1,105 | 47036-1 | 0:01 | 15:04 |
| 4 | Loovälja tee | 4,017 | 1,667 | 47014-1 | 0:05 | 15:05 |
| 5 | Nurme | 5,684 | 0,581 | 47101-1 | 0:01 | 15:10 |
| 6 | Iru küla | 6,265 | 0,359 | 47020-1 | 0:01 | 15:11 |
| 7 | Põllu | 6,624 | 0,556 | 47104-1 | 0:02 | 15:12 |
| 8 | Iru | 7,180 | 1,257 | 16507-1 | 0:04 | 15:14 |
| 9 | Ristaia | 8,437 | 0,522 | 18618-1 | 0:01 | 15:18 |
| 10 | Käära | 8,959 | 0,872 | 18620-1 | 0:01 | 15:19 |
| 11 | Altmetsa/Kirsipuu teerist | 9,831 | 1,343 | 956 | 0:02 | 15:20 |
| 12 | Altmetsa-Viljapuu teerist | 11,174 | 0,950 | 961 | 0:01 | 15:22 |
| 13 | Altmetsa-Paemurru teerist | 12,124 | 0,022 | | 0:01 | 15:23 |
| 14 | Altmetsa | 12,146 | 1,616 | 19908-1 | 0:03 | 15:24 |
| 15 | Õunapuu-Ploomipuu teerist | 13,762 | 0,760 | 1550 | 0:02 | 15:27 |
| 16 | Kabelikivi | 14,522 | 0,815 | 20101-1 | 0:01 | 15:29 |
| 17 | Uus-Muuga | 15,337 | 0,436 | 20003-1 | 0:01 | 15:30 |
| 18 | Maardu veehoidla | 15,773 | 1,158 | 19706-1 | 0:02 | 15:31 |
| 19 | Kroodi oja | 16,931 | 0,548 | 19704-1 | 0:01 | 15:33 |
| 20 | Lepalinnu ühistu | 17,479 | 0,505 | 24001-1 | 0:01 | 15:34 |
| 21 | Uuevälja | 17,984 | 1,639 | 24004-1 | 0:03 | 15:35 |
| 22 | Noorte | 19,623 | 0,848 | 19527-1 | 0:02 | 15:38 |
| 23 | Mäeotsa | 38,915 | 1,671 | 19510-1 | 0:01 | 15:40 |
| 24 | Kallavere kauplus | 20,471 | 0,357 | 19504-1 | 0:02 | 15:41 |
| 25 | Nurga | 20,828 | 0,707 | 19507-1 | 0:03 | 15:43 |
| 26 | Kallavere | 21,535 | 0,762 | 19502-1 | 0:01 | 15:46 |
| 27 | Kallavere kauplus | 22,297 | 0,846 | 19503-1 | 0:01 | 15:47 |
| 28 | Kütte | 23,143 | 1,711 | 19520-1 | 0:03 | 15:48 |
| 29 | Saviranna - Rootsi-Kallavere | 24,854 | 0,800 | 6151 | 0:01 | 15:51 |
| 30 | Saviranna tee - Kalda tee | 25,654 | 0,517 | | 0:02 | 15:52 |
| 31 | Mäeotsa tee | 26,171 | 0,448 | 24105-1 | 0:01 | 15:54 |
| 32 | Saviranna tee | 26,619 | 0,008 | 24106-1 | 0:00 | 15:55 |
| 33 | Saviranna tee tagasipööre | 26,627 | 3,206 | | 0:06 | 15:55 |
| 34 | Nõmme talu | 29,833 | 1,278 | 24104-1 | 0:02 | 16:01 |
| 35 | Rüütli | 31,111 | 0,771 | 24202-1 | 0:00 | 16:03 |
| 36 | Ülgase | 31,882 | 4,943 | 24204-1 | 0:07 | 16:03 |
| 37 | Rebala küla | 36,825 | 2,090 | 24506-1 | 0:07 | 16:10 |
| 38 | Uus-Rebala | 40,586 | 3,279 | 47034-1 | 0:05 | 16:17 |
| 39 | Ellandvahe - Koila tee | 43,865 | 3,117 | 5793 | 0:04 | 16:22 |
| 40 | Olerex | 46,982 | 1,492 | 47030-1 | 0:02 | 16:26 |
| 41 | Männisalu | 48,474 | 2,049 | 24504-1 | 0:03 | 16:28 |
| 42 | Urke | 50,523 | 2,061 | 25404-1 | 0:04 | 16:31 |
| 43 | Kostivere kool | 52,584 | 2,061 | 25303-1 | | 16:35 |
| | | | | | Töötamise päevad | 1-5 |
| | | | | | Veotsa pikkus (km) | 52,6 |
| | | | | | Sõiduaeg (h.,min.) | 1:34 |
| | | | | | Reisi kiirus (km/h) | 33,3 |

muutus
liikumistee

Märkused

Halliga märgitud väikebuss

Liini teenindamine ainult koolipäevadel

Sõitjate sisenemine ja väljumine toimub kõikides liiklusemärgiga 541a tähistatud bussipeatustes ja Jõelähtme Vallavalitsuse, MTÜ Harjumaa Ühistranspordikeskuse ning OÜ ATKO Liinid vahel kokku lepitud peatumiskohtades.

XXX Kui bussis on Ellandvahe laps, siis buss sõidab Ellandvahe - Koila teeristi
Reisil on Ellandvahe km sisse arvestatud

Jõelähtme valla siseliin Nr.J9

Loo - Liivamäe - Muuga - Maardu - Saviranna - Ülgase - Rebala - Uus-Reabala - Eilandvahe - Jõelähtme - Kostivere kool

Sõiduplaan kehtib
Liini teenindab

alates 26.10.2020
OÜ ATKO Liinid

15:00



OÜ ATKO Liinid

Riigihange "Jõelähtme piirkonna bussiliinide teenindamine"
 Jõelähtme piirkonna bussiliinide avaliku teenindamise leping 01.09.2016 - 31.08.2021

MTÜ Põhja-Eesti Ühistranspordikeskus
 reg 80213342
 Roosikrantsi 12/1
 10119 Tallinn

OÜ ATKO Liinid
 reg 10478062
 Ahtri 6A
 10151 Tallinn

Jõelähtme valla siseliin **Nr.J10**

Neeme tee - Ihasalu - Neeme - Jõelähtme - Manniva - Rebala - Uus- Rebala - Kostivere kool

Sõiduplaan kehtib

alates 02.09.2020

Liini teenindab

OÜ ATKO Liinid

| Nr. | Peatus | Kaugus liini algusest | Peatuste vaheline kaugus | Peatuse kood | Sõiduaeg järgmise peatuseni | Reis |
|-----|-----------------------|-----------------------------|--------------------------------|-----------------|-----------------------------------|--------------|
| | | | | | | 01 J10-01 |
| 1 | Neeme tee | 0,170 | 1,622 | 26902-1 | 0:03 | 07:05 |
| 2 | Jägala-Joa | 1,792 | 2,169 | 27003-1 | 0:02 | 07:08 |
| 3 | Jõesuu | 3,961 | 0,750 | 26302-1 | 0:02 | 07:10 |
| 4 | Metsatoa | 4,711 | 2,188 | 26303-1 | 0:02 | 07:12 |
| 5 | Punakivi | 6,899 | 0,942 | 26405-1 | 0:02 | 07:14 |
| 6 | Ihasalu tee | 7,841 | 1,511 | 26402-1 | 0:02 | 07:16 |
| 7 | Pärnasalu | 9,352 | 2,143 | 26504-1 | 0:03 | 07:18 |
| 8 | Neeme | 11,495 | 1,274 | 26502-1 | 0:01 | 07:21 |
| 9 | Okka | 12,769 | 0,550 | 26410-1 | 0:01 | 07:22 |
| 10 | Kadastiku | 13,319 | 0,534 | 26408-1 | 0:01 | 07:23 |
| 11 | Ihasalu | 13,853 | 0,693 | 26403-1 | 0:01 | 07:24 |
| 12 | Rootsikari | 14,546 | 1,631 | 47031-1 | 0:02 | 07:25 |
| 13 | Ihasalu tee | 16,177 | 0,833 | 26401-1 | 0:01 | 07:27 |
| 14 | Punakivi | 17,010 | 2,056 | 26406-1 | 0:03 | 07:28 |
| 15 | Metsatoa | 19,066 | 0,894 | 26304-1 | 0:02 | 07:31 |
| 16 | Jõesuu | 19,960 | 2,209 | 26301-1 | 0:03 | 07:33 |
| 17 | Jägala-Joa | 22,169 | 1,017 | 27002-1 | 0:03 | 07:36 |
| 18 | Jägala ühistu | 23,186 | 0,634 | 26915-1 | 0:01 | 07:39 |
| 19 | Neeme tee | 23,820 | 0,925 | 47029-1 | 0:01 | 07:40 |
| 20 | Koeralooga | 24,745 | 1,385 | 26101-1 | 0:02 | 07:41 |
| 21 | Koogi kauplus | 26,130 | 1,485 | 26105-1 | 0:02 | 07:43 |
| 22 | Jõelähtme vallamaja | 27,615 | 3,462 | 25903-1 | 0:05 | 07:45 |
| 23 | Ellandvahe | 31,077 | 1,216 | 24507-1 | 0:02 | 07:50 |
| 24 | Jõelähtme golfiväljak | 32,293 | 1,859 | 24512-1 | 0:03 | 07:52 |
| 25 | Mäealuse tee | 34,152 | 0,998 | 47103-1 | 0:01 | 07:55 |
| 26 | Rohkvahe | 35,150 | 1,550 | 47106-1 | 0:02 | 07:56 |
| 27 | Hõbemäe | 36,700 | 1,543 | 24513-1 | 0:02 | 07:58 |
| 28 | Rebala küla | 38,243 | 3,761 | 24506-1 | 0:07 | 08:00 |
| 29 | Uus-Rebala | 42,004 | 1,660 | 47034-1 | 0:03 | 08:07 |
| 30 | Männisalu | 43,664 | 2,051 | 24504-1 | 0:03 | 08:10 |
| 31 | Urke | 45,715 | 2,060 | 25404-1 | 0:04 | 08:13 |
| 32 | Kostivere kool | 47,775 | 2,060 | 25303-1 | | 08:17 |
| | | | | | Töötamise päevad | 1-5 |
| | | | | | Veootsa pikkus (km) | 47,8 |
| | | | | | Sõiduaeg (h.,min.) | 1:12 |
| | | | | | Reisi kiirus (km/h) | 39,6 |

peatuses Neeme tee
 liin J4 7:00 ja J14 7:00
 korraldatud
 ümberistumine

Märkused

Halliga märgitud väikebuss

Liini teenindamine ainult koolipäevadel

Sõitjate sisenemine ja väljumine toimub kõikides liiklusemärgiga 541a tähistatud bussipeatustes ja Jõelähtme Vallavalitsuse, MTÜ Harjumaa Ühistranspordikeskuse ning OÜ ATKO Liinid vahel kokku lepitud peatumiskohtades.

ATKO Liinid OÜ

Jõelähtme valla siseliin Nr.J10

Neeme tee - Ihasalu - Neeme - Jõelähtme - Manniva - Rebala - Uus-Rebala -
Kostivere kool

Sõiduplaan kehtib

alates 02.09.2019

Liini teenindab

OÜ ATKO Liinid

7:05



ATKO Liinid OÜ

Riigihange "Jõelähtme piirkonna bussiliinide teenindamine"

Jõelähtme piirkonna bussiliinide avaliku teenindamise leping 01.09.2016 - 31.08.2021

MTÜ Põhja-Eesti Ühistranspordikeskus
reg 80213342
Roosikrantsi 12/1
10119 Tallinn

Jõelähtme valla siseliin

Nr.J11

Loo - Kostivere kool - Rebala - Manniva - Jõelähtme golfiväljak - Jõelähtme - Jägala-Joa - Kostivere kool - Raasiku - Jägala - Jõelähtme - Kostivere

Sõiduplaan kehtib

alates 09.11.2020

Liini teenindab

OÜ ATKO Liinid

| Nr. | Peatus | Kaugus liini algusest | Peatuste vaheline kaugus | Peatuse kood | Sõiduaeg järgmise peatuseni | Reis 01 J11-01 |
|-----|--------------------------------|-----------------------|--------------------------|---------------------|-----------------------------|-------------------|
| 1 | Loo | | 1,202 | 25103-1 | 0:02 | 15:10 |
| 2 | Vanasauna tee | 1,202 | 2,114 | 25104-1 | 0:02 | 15:12 |
| 3 | Saha | 3,316 | 1,391 | 24901-1 | 0:03 | 15:14 |
| 4 | Maardu mõis | 4,707 | 1,552 | 24802-1 | 0:02 | 15:17 |
| 5 | Veski põik | 6,259 | 2,851 | 47035-1 | 0:04 | 15:19 |
| 6 | Teeristi | 9,110 | 0,734 | 24706-1 | 0:01 | 15:23 |
| 7 | Kostivere | 9,844 | 2,754 | 25302-1 | 0:10 | 15:24 |
| 8 | Kostivere kool | | 1,716 | 25303-1 | | 15:24 15:25 |
| 9 | Urke | 12,598 | 1,260 | 25403-1 | 0:03 | 15:34 |
| 10 | Jõelähtme | 13,858 | 3,028 | 25902-1 | 0:06 | 15:37 |
| 11 | Uus-Rebala | 16,886 | 3,619 | 47038-1 | 0:05 | 15:43 |
| 12 | Rebala küla | 20,505 | 1,526 | 24505-1 | 0:03 | 15:48 |
| 13 | Hõbemäe | 22,031 | 1,551 | 24513-1 | 0:03 | 15:51 |
| 14 | Rohkvahe | 23,582 | 0,997 | 47106-1 | 0:03 | 15:54 |
| 15 | Mäealuse tee | 24,579 | 0,814 | 47103-1 | 0:01 | 15:57 |
| 16 | Manniva | 25,393 | 1,046 | | 0:01 | 15:58 |
| 17 | Jõelähtme golfiväljak | 26,439 | 1,169 | 24512-1 | 0:02 | 15:59 |
| 18 | Ellandvahe | 27,608 | 1,783 | 24507-1 | 0:02 | 16:01 |
| 19 | Toominga talu | 29,391 | 5,277 | | 0:07 | 16:03 |
| 20 | Jõelähtme vallamaja | 34,668 | 1,458 | 25904-1 | 0:02 | 16:10 |
| 21 | Koogi kauplus | 36,126 | 1,322 | 26106-1 | 0:02 | 16:12 |
| 22 | Koeralooga | 37,448 | 1,108 | 26102-1 | 0:01 | 16:14 |
| 23 | Neeme tee | 38,556 | 0,512 | 26902-1 | 0:02 | 16:15 |
| 24 | Jägala ühistu | 39,068 | 1,157 | 26915-1 | 0:02 | 16:17 |
| 25 | Jägala-Joa | 40,225 | 1,696 | 27003-1 | 0:02 | 16:19 |
| 26 | Linnamäe paisjärve tagasipööre | 41,921 | 1,706 | | 0:03 | 16:21 |
| 27 | Jägala-Joa | 43,627 | 1,604 | 27002-1 | 0:02 | 16:24 |
| 28 | Neeme tee | 45,231 | 0,925 | 47029-1 | 0:01 | 16:26 |
| 29 | Koeralooga | 46,156 | 1,966 | 26101-1 | 0:03 | 16:27 |
| 30 | Koogi | 48,122 | 2,868 | 26103-1 | 0:02 | 16:30 |
| 31 | Jõelähtme | 63,926 | 1,716 | 25901-1 | 0:02 | 16:32 |
| 32 | Männisalu | 50,990 | 2,309 | 24503-1 | 0:03 | 16:34 |
| 33 | Urke | 53,299 | 10,627 | 25404-1 | 0:04 | 16:37 |
| 34 | Kostivere kool | 65,642 | 1,716 | 25303-1 | | 16:41 |
| | | | | Töötamise päevad | | 1-5 |
| | | | | Veootsa pikkus (km) | | 55,4 |
| | | | | Sõiduaeg (h., min.) | | 1:26 |
| | | | | Reisi kiirus (km/h) | | 38,6 |

uus liikumistee

| Nr. | Peatus | Kaugus liini algusest | Peatuste vaheline kaugus | Peatuse kood | Sõiduaeg järgmise peatuseni | Reis 02 J11-01 |
|-----|-------------------|-----------------------|--------------------------|---------------------|-----------------------------|-------------------|
| 1 | Kostivere kool | | 0,491 | 25303-1 | 0:01 | 17:00 |
| 2 | Kostivere | 0,491 | 2,543 | 25301-1 | 0:03 | 17:01 |
| 3 | Parasmäe | 3,034 | 4,084 | 25402-1 | 0:06 | 17:04 |
| 4 | Aruaru | 7,118 | 2,445 | 25501-1 | 0:04 | 17:10 |
| 5 | Raasiku side | 9,563 | 0,667 | 41005-1 | 0:01 | 17:14 |
| 6 | Raasiku rahvamaja | 10,230 | 1,155 | 41008-1 | 0:02 | 17:15 |
| 7 | Vildivabrik | 11,385 | 0,459 | 41014-1 | 0:01 | 17:17 |
| 8 | Sambu | 11,844 | 1,928 | 41010-1 | 0:03 | 17:18 |
| 9 | Haljava | 13,772 | 3,899 | 25601-1 | 0:06 | 17:21 |
| 10 | Kuuse | 17,671 | 0,433 | 25807-1 | 0:01 | 17:27 |
| 11 | Jõeääre | 18,104 | 2,500 | | 0:03 | 17:28 |
| 12 | Jägala jõgi | 20,604 | 2,422 | 25801-1 | 0:04 | 17:31 |
| 13 | Koogi | 23,026 | 1,504 | 26103-1 | 0:02 | 17:35 |
| 14 | Jõelähtme | 24,530 | 1,364 | 25901-1 | 0:02 | 17:37 |
| 15 | Ellandvahe | 27,871 | 1,043 | 24507-1 | 0:01 | XX |
| 16 | Koila tee | 28,914 | 5,622 | 24508-1 | 0:08 | XXX |
| 17 | Männisalu | 25,894 | | 24503-1 | | 17:39 |
| | | | | Töötamise päevad | | 1-5 |
| | | | | Veootsa pikkus (km) | | 26,0 |
| | | | | Sõiduaeg (h., min.) | | 0:38 |
| | | | | Reisi kiirus (km/h) | | 40,4 |

Märkused

Liini teenindamine ainult koolipäevadel

Reisi 02 väljumisega kl.17:00 sõidab buss sõitjate olemasolul

XX Kui bussis on Ellandvahe laps, siis buss sõidab Ellandvahele. Lõigu pikkus 4,2 km

XXX Kui bussis on Koila laps, siis buss sõidab peatusesse Koila tee (liikumistee pikkus 2km)

Sõitjate sisenemine ja väljumine toimub kõikides liiklusemärgiga 541a tähistatud bussipeatustes ja Jõelähtme Vallavalitsuse, MTÜ Harjumaa Ühistranspordikeskuse ning aktsiaselts Harjumaa Liinid vahel kokku lepitud peatumiskohtades.

MTÜ Põhja-Eesti Ühistranspordikeskus
reg 80213342
Roosikrantsi 12/1
10119 Tallinn

OÜ ATKO Liinid
reg 10478062
Ahtri 6A
10151 Tallinn

Jöelähtme valla siseliin **Nr.J12**

**Kostivere - Jöelähtme - Neeme - Kaberla - Kodasoo - Kiiu - Kuusalu kool - Salmistu -
Kaberneeme - Neeme - Kaberla - Kodasoo - Jöelähtme - Kostivere**

Sõiduplaan kehtib

alates 26.10.2020

Liini teenindab

OÜ ATKO Liinid

| Nr. | Peatus | Kaugus liini algusest | Peatuste vaheline kaugus | Peatuse kood | Sõiduaeg järgmise peatuseni | Reis 01 J12-01 |
|-----|---------------------|-----------------------|--------------------------|---------------------|-----------------------------|-------------------|
| 1 | Kostivere | | | 25301-1 | 0:03 | 12:35 |
| 2 | Urke | 2,120 | 1,260 | 25403-1 | 0:02 | 12:39 |
| 3 | Jöelähtme | 3,380 | 1,189 | 25902-1 | 0:03 | 12:41 |
| 4 | Jöelähtme vallamaja | 4,569 | 1,458 | 25904-1 | 0:02 | 12:44 |
| 5 | Koogi kauplus | 6,027 | 1,322 | 26106-1 | 0:02 | 12:46 |
| 6 | Koeralooga | 7,349 | 1,108 | 26102-1 | 0:01 | 12:48 |
| 7 | Neeme tee | 8,457 | 1,622 | 26902-1 | 0:03 | 12:49 |
| 8 | Jägala-Joa | 10,079 | 2,169 | 27003-1 | 0:02 | 12:52 |
| 9 | Jõesuu | 12,248 | 0,750 | 26302-1 | 0:02 | 12:54 |
| 10 | Metsatoo | 12,998 | 2,188 | 26303-1 | 0:02 | 12:56 |
| 11 | Punakivi | 15,186 | 0,942 | 26405-1 | 0:02 | 12:58 |
| 12 | Ihasalu tee | 16,128 | 1,511 | 26402-1 | 0:02 | 13:00 |
| 13 | Metsavahi tee | 17,639 | 2,143 | 26504-1 | 0:03 | 13:02 |
| 14 | Neeme | 19,782 | 2,376 | 26502-1 | 0:03 | 13:05 |
| 15 | Okka | 22,158 | 0,693 | 26403-1 | 0:01 | 13:07 |
| 16 | Kadastiku | | | 26410-1 | 0:02 | 13:08 |
| 17 | Ihasalu | | | 26408-1 | 0:01 | 13:08 |
| 18 | Rootsikari | 22,851 | 1,631 | 47031-1 | 0:02 | 13:09 |
| 19 | Ihasalu tee | 24,482 | 0,833 | 26401-1 | 0:01 | 13:11 |
| 20 | Punakivi | 25,315 | 2,056 | 26406-1 | 0:03 | 13:12 |
| 21 | Metsatoo | 27,371 | 0,894 | 26304-1 | 0:02 | 13:15 |
| 22 | Jõesuu | 28,265 | 2,209 | 26301-1 | 0:03 | 13:17 |
| 23 | Jägala-Joa | 30,474 | 1,562 | 27002-1 | 0:02 | 13:20 |
| 24 | Neeme tee | 32,036 | 0,782 | 47028-1 | 0:00 | 13:22 |
| 25 | Ruuküla | 32,818 | 1,050 | 26912-1 | 0:02 | 13:22 |
| 26 | Upsi | 33,868 | 0,850 | 26914-1 | 0:02 | 13:24 |
| 27 | Kääniku | 34,718 | 1,014 | 28006-1 | 0:01 | 13:26 |
| 28 | Kaberla | 35,732 | 2,807 | 28004-1 | 0:04 | 13:27 |
| 29 | Jõe | 38,539 | 0,342 | 28106-1 | 0:00 | 13:31 |
| 30 | Kodasoo küla | 38,881 | 3,075 | 28103-1 | 0:04 | 13:31 |
| 31 | Kivisilla | 41,956 | 2,706 | 28202-1 | 0:03 | 13:35 |
| 32 | Valka tee | 44,662 | 1,082 | 28456-1 | 0:01 | 13:38 |
| 33 | Kiiu viadukt | 45,744 | 0,936 | 28706-1 | 0:01 | 13:39 |
| 34 | Kiiu mõis | 46,680 | 0,851 | 28703-1 | 0:01 | 13:40 |
| 35 | Kiiu | 47,531 | 1,864 | 28702-1 | 0:02 | 13:41 |
| 36 | Rihumäe | 49,395 | 0,157 | 29004-1 | 0:01 | 13:43 |
| 37 | Kuusalu kool | 49,552 | 0,157 | 29005-1 | | 13:44 |
| | | | | Töötamise päevad | | 5 |
| | | | | Veotsa pikkus (km) | | 49,6 |
| | | | | Sõiduaeg (h., min.) | | 1:08 |
| | | | | Reisi kiirus (km/h) | | 43,6 |

| Nr. | Peatus | Kaugus liini algusest | Peatuste vaheline kaugus | Peatuse kood | Sõiduaeg järgmise peatuseni | Reis 02 J12-01 |
|-----|--------------------|-----------------------|--------------------------|---------------------|-----------------------------|-------------------|
| 1 | Kuusalu kool | | 1,987 | 29005-1 | 0:03 | 14:00 |
| 2 | Bueri talu | 1,987 | 3,398 | 34503-1 | 0:04 | 14:03 |
| 3 | Põhja küla | 5,385 | 2,364 | 28901-1 | 0:04 | 14:08 |
| 4 | Salmistu | 7,749 | 3,238 | 28502-1 | 0:04 | 14:11 |
| 5 | Valka hooldekodu | 10,987 | 2,275 | 28414-1 | 0:03 | 14:15 |
| 6 | Kullamäe | 13,262 | 0,954 | 26801-1 | 0:01 | 14:18 |
| 7 | Haapse | 14,216 | 0,915 | 26702-1 | 0:01 | 14:19 |
| 8 | Mäe tee | 15,131 | 2,335 | 26605-1 | 0:03 | 14:20 |
| 9 | Kaberneeme kauplus | 17,466 | 0,971 | 26603-1 | 0:02 | 14:23 |
| 10 | Kaberneeme | 18,437 | 2,941 | 26601-1 | 0:03 | 14:25 |
| 11 | Ihita | 21,378 | 1,366 | 26907-1 | 0:01 | 14:28 |
| 12 | Kalevi-Liiva | 22,744 | 1,379 | 26905-1 | 0:02 | 14:29 |
| 13 | Kääniku | 24,123 | 0,847 | 28005-1 | 0:02 | 14:31 |
| 14 | Upsi | 24,970 | 1,080 | 26913-1 | 0:01 | 14:33 |
| 15 | Ruuküla | 26,050 | 0,880 | 26911-1 | 0:01 | 14:34 |
| 16 | Neeme tee | 26,930 | 1,622 | 26902-1 | 0:02 | 14:35 |
| 17 | Jägala-Joa | 28,552 | 2,169 | 27003-1 | 0:03 | 14:37 |
| 18 | Jõesuu | 30,721 | 0,750 | 26302-1 | 0:01 | 14:40 |
| 19 | Metsatoo | 31,471 | 2,188 | 26303-1 | 0:03 | 14:41 |
| 20 | Punakivi | 33,659 | 2,273 | 26405-1 | 0:03 | 14:44 |
| 21 | Rootsikari | 35,932 | 0,736 | 47032-1 | 0:01 | 14:47 |
| 22 | Ihasalu | 36,668 | 0,462 | 26404-1 | 0:00 | 14:48 |
| 23 | Kadastiku | 37,130 | 0,560 | 26407-1 | 0:01 | 14:48 |
| 24 | Okka | 37,690 | 1,544 | 26409-1 | 0:02 | 14:49 |
| 25 | Neeme | 39,234 | 1,891 | 26502-1 | 0:11 | 14:51 15:00 |
| 26 | *Okka | 40,508 | 0,550 | 26410-1 | 0:01 | 15:02 |
| 27 | *Kadastiku | 41,058 | 0,534 | 26408-1 | 0:00 | 15:03 |
| 28 | *Ihasalu | 41,592 | 0,693 | 26403-1 | 0:01 | 15:03 |
| 29 | *Rootsikari | 42,285 | 1,631 | 47031-1 | 0:02 | 15:04 |
| 30 | Ihasalu tee | 42,870 | 0,833 | 26401-1 | 0:01 | 15:06 |
| 31 | Punakivi | 43,703 | 2,056 | 26406-1 | 0:03 | 15:07 |
| 32 | Metsatoo | 45,759 | 0,894 | 26304-1 | 0:02 | 15:10 |
| 33 | Jõesuu | 46,653 | 2,209 | 26301-1 | 0:03 | 15:12 |
| 34 | Jägala-Joa | 48,862 | 1,604 | 27002-1 | 0:02 | 15:15 |
| 35 | *Neeme tee | 51,470 | 0,782 | 47028-1 | 0:00 | 15:17 |
| 36 | *Ruuküla | 52,252 | 1,050 | 26912-1 | 0:02 | 15:17 |
| 37 | *Upsi | 53,302 | 0,850 | 26914-1 | 0:02 | 15:19 |
| 38 | *Kääniku | 54,152 | 1,014 | 28006-1 | 0:01 | 15:21 |
| 39 | *Kaberla | 55,166 | 2,807 | 28004-1 | 0:04 | 15:22 |
| 40 | *Jõe | 57,973 | 0,342 | 28106-1 | 0:00 | 15:26 |
| 41 | *Kodasoo küla | 58,315 | 0,873 | 28103-1 | 0:01 | 15:26 |
| 42 | *Kodasoo | 59,188 | 3,140 | 28101-1 | 0:04 | 15:27 |
| 43 | *Ruu | 62,328 | 1,162 | 26909-1 | 0:01 | 15:31 |
| 44 | *Jägala jõgi | 63,490 | 1,852 | 26107-1 | 0:03 | 15:32 |
| 45 | *Koogi | 65,342 | 1,504 | 26103-1 | 0:01 | 15:35 |
| 46 | *Jöelähtme | 66,846 | 1,624 | 25901-1 | 0:03 | 15:36 |
| 47 | Männisalu | 56,231 | 2,051 | 24504-1 | 0:02 | 15:39 |
| 48 | Urke | 58,282 | 1,917 | 25404-1 | 0:04 | 15:42 |
| 49 | Kostivere | 60,199 | | 25301-1 | | 15:45 |
| | | | | Töötamise päevad | | 5 |
| | | | | Veotsa pikkus (km) | | 72,4 |
| | | | | Sõiduaeg (h., min.) | | 1:36 |
| | | | | Reisi kiirus (km/h) | | 44,9 |

lisatud liikumistee

Märkused

Liini teenindamine ainult koolipäevadel

Sõitjate sisenemine ja väljumine toimub kõikides liiklusemärgiga 541a tähistatud bussipeatustes ja Jöelähtme Vallavalitsuse, MTÜ Harjumaa

Jõelähtme valla siseliin Nr.J12

Kostivere - Jõelähtme - Neeme - Kaberla - Kodasoo - Kiiu - Kuusalu kool - Salmistu
- Kaberneeme - Neeme - Kaberla - Kodasoo - Jõelähtme - Kostivere

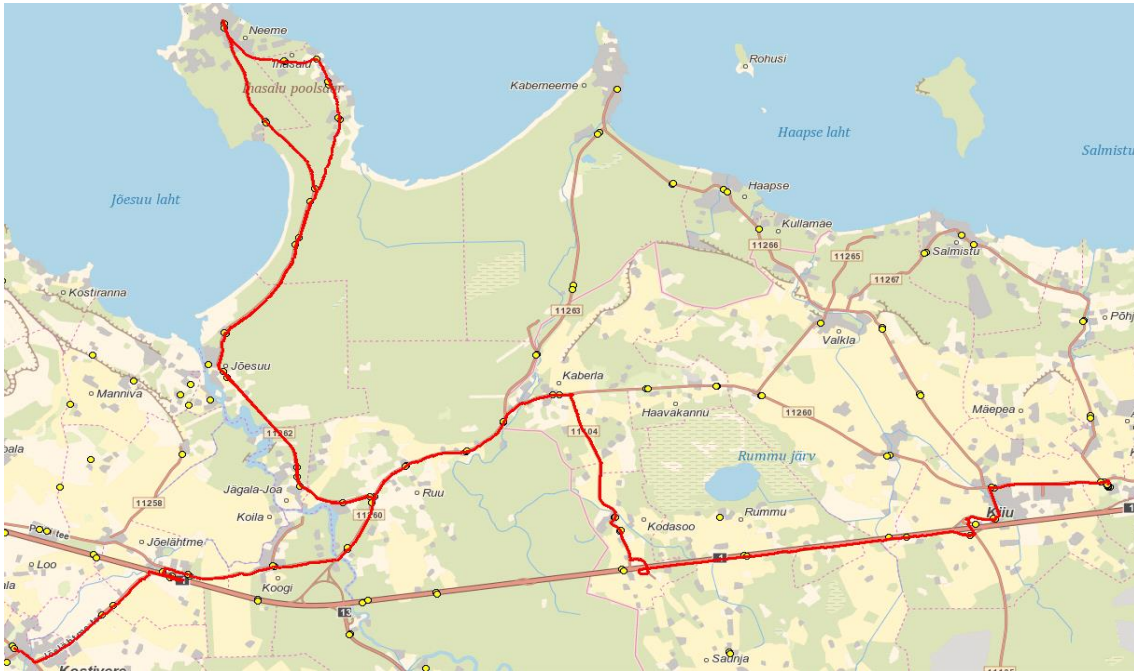
Sõiduplaan kehtib

alates 26.10.2020

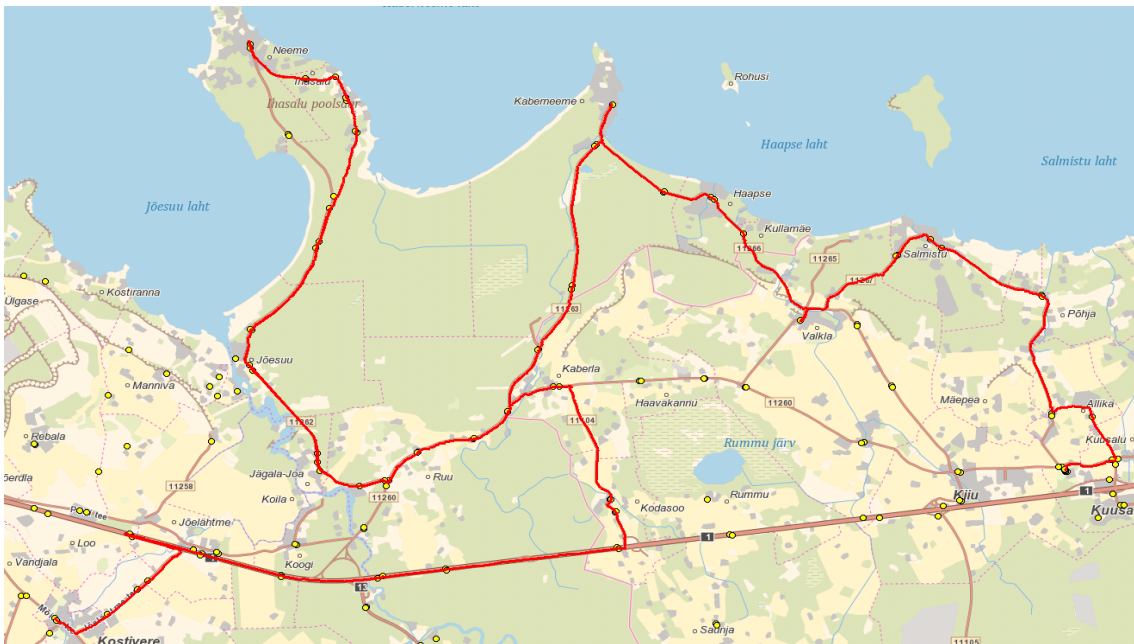
Liini teenindab

OÜ ATKO Liinid

12:35



14:00



OÜ ATKO Liinid

MTÜ Põhja-Eesti Ühistranspordikeskus
 reg 80213342
 Roosikrantsi 12/1
 10119 Tallinn

OÜ ATKO Liinid
 reg 10478062
 Ahtri 6A
 10151 Tallinn

Jõelähtme valla siseliin Nr.J13

Loo - Kostivere - Kurgla - Vandjala - Rebala - Manniva - Jõelähtme - Koogi kpl.- Jägala - Haljava - Raasiku - Kostivere

Sõiduplaan kehtib
 Liini teenindab

alates 02.09.2020
OÜ ATKO Liinid

| Nr. | Peatus | Kaugus liini algusest | Peatuste vaheline kaugus | Peatuse kood | Sõiduaeg järgmise peatuseni | Reis 01 |
|-----|-----------------------|-----------------------|--------------------------|--------------|-----------------------------|----------------|
| | | | | | | J13-01 |
| 1 | Loo | | 1,202 | 25103-1 | 0:02 | 13:15 |
| 2 | Vanasauna tee | 1,202 | 1,875 | 25104-1 | 0:02 | 13:17 |
| 3 | Saha | 3,077 | 1,628 | 24904-1 | 0:03 | 13:19 |
| 4 | Maardu mõis | 4,705 | 1,552 | 24802-1 | 0:02 | 13:22 |
| 5 | Veski põik | 6,257 | 2,851 | 47035-1 | 0:04 | 13:24 |
| 6 | Teeristi | 9,108 | 0,734 | 24706-1 | 0:01 | 13:28 |
| 7 | Kostivere | 9,842 | 0,438 | 25302-1 | 0:01 | 13:29 |
| 8 | Kostivere kool | 10,280 | 12,279 | 25303-1 | 0:20 | 13:30 13:35 |
| 9 | Aruküla | 22,559 | 4,332 | 41103-1 | 0:05 | 13:43 |
| 10 | Kurgla | 26,891 | 4,044 | 41117-1 | 0:05 | 13:48 |
| 11 | Vandjala | 30,935 | 1,639 | 24703-1 | 0:02 | 13:53 |
| 12 | Kostivere tee | 32,574 | 1,295 | 24701-1 | 0:02 | 13:55 |
| 13 | Lõunakarjääri | 33,869 | 1,300 | 27005-1 | 0:01 | 13:57 |
| 14 | Vet.Punkt | 35,169 | 2,721 | 24404-1 | 0:03 | 13:58 |
| 15 | Rebala küla | 37,890 | 3,917 | 24505-1 | 0:06 | 14:01 |
| 16 | Uus-Rebala | 41,807 | 3,290 | 47034-1 | 0:06 | 14:07 |
| 17 | Ellandvahe | 45,097 | 1,216 | 24507-1 | 0:01 | XXX |
| 18 | Koila tee | 44,064 | 0,783 | 24508-1 | 0:01 | 14:12 |
| 19 | Jõelähtme golfiväljak | 46,313 | 1,859 | 24512-1 | 0:02 | 14:14 |
| 20 | Mäealuse tee | 48,172 | 0,998 | 47103-1 | 0:01 | 14:16 |
| 21 | Rohkvahe | 49,170 | 1,550 | 47106-1 | 0:02 | 14:17 |
| 22 | Hõbemäe | 50,720 | 2,882 | 24513-1 | 0:04 | 14:19 |
| 23 | Jõelähtme vallamaja | 53,602 | 1,458 | 25904-1 | 0:02 | 14:23 |
| 24 | Koogi kauplus | 55,060 | 2,550 | 26106-1 | 0:05 | 14:25 |
| 25 | Jägala jõgi | 57,610 | 1,541 | 25802-1 | 0:02 | 14:29 |
| 26 | Jõeääre | 59,151 | 1,417 | 25809-1 | 0:02 | 14:31 |
| 27 | Kuuse | 60,568 | 0,661 | 25807-1 | 0:01 | 14:34 |
| 28 | Raasiku tee | 61,229 | 3,233 | 25808-1 | 0:05 | 14:35 |
| 29 | Haljava | 64,462 | 1,946 | 25602-1 | 0:03 | 14:40 |
| 30 | Sambu | 66,408 | 1,629 | 41009-1 | 0:02 | 14:43 |
| 31 | Raasiku rahvamaja | 68,037 | 0,582 | 41007-1 | 0:02 | 14:45 |
| 32 | Raasiku side | 68,619 | 2,534 | 41006-1 | 0:03 | 14:46 |
| 33 | Aruaru | 71,153 | 4,110 | 25502-1 | 0:05 | 14:50 |
| 34 | Parasmäe | 75,263 | 2,466 | 25401-1 | 0:04 | 14:55 |
| 35 | Kostivere | 77,729 | 2,466 | 25301-1 | | 14:58 |
| | | | | | Töötamise päevad | 5 |
| | | | | | Veotsa pikkus (km) | 72,5 |
| | | | | | Sõiduaeg (h.,min.) | 1:38 |
| | | | | | Reisi kiirus (km/h) | 44,3 |

Halliga märgitud väikebuss

Liini teenindamine ainult koolipäevadel

Sõitjate sisenemine ja väljumine toimub kõikides liiklusemärgiga 541a tähistatud bussipeatustes ja Jõelähtme Vallavalitsuse, MTÜ Harjumaa

XXX Kui bussis on Koila laps, siis buss sõidab peatusesse Koila tee (liikumistee pikkus 2km)

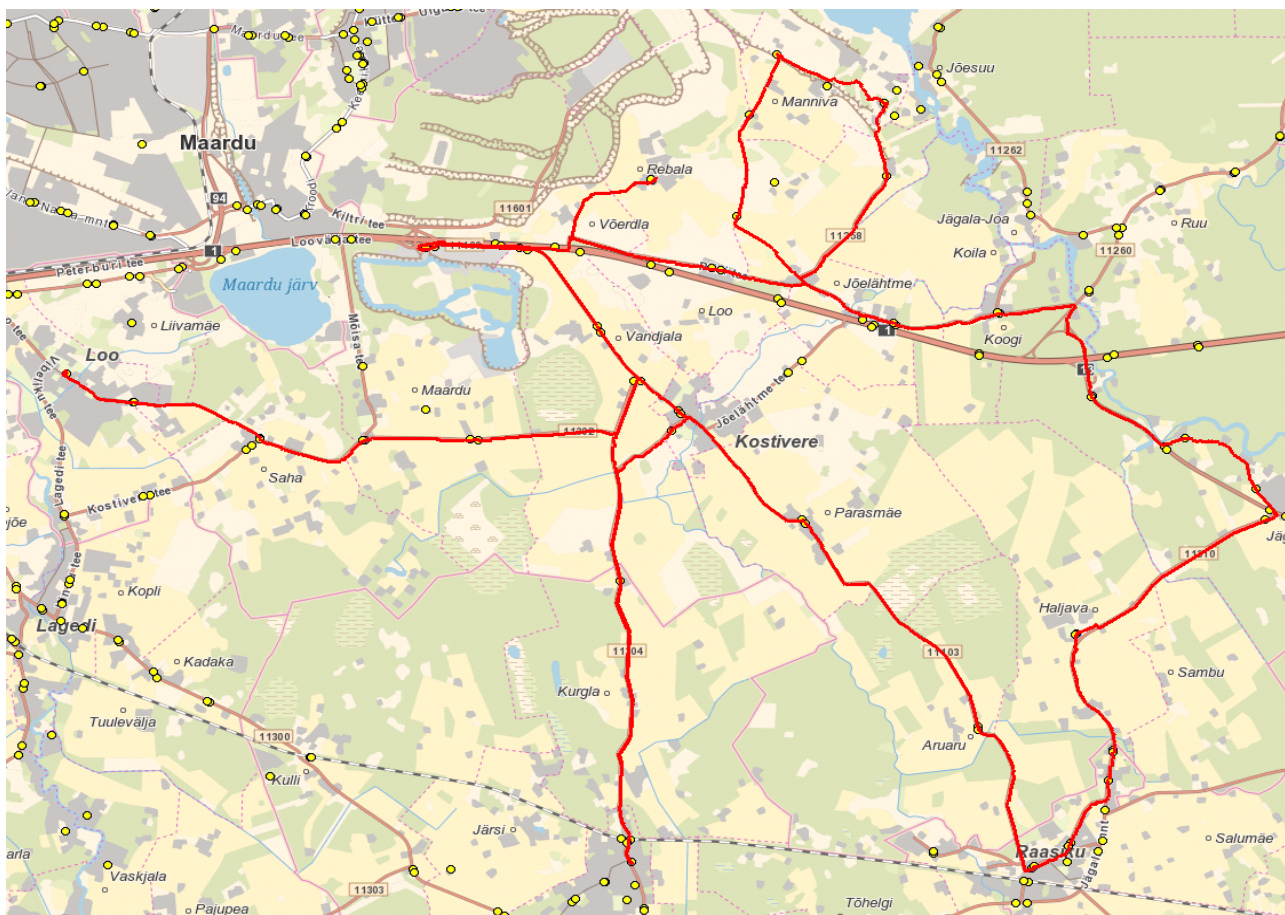
Jõelähtme valla siseliin Nr.J13

Loo - Kostivere - Kurgla - Vandjala - Rebala - Manniva - Jõelähtme -
Koogi kpl.- Jägala - Haljava - Raasiku - Kostivere

Sõiduplaan kehtib
Liini teenindab

alates 02.09.2020
OÜ ATKO Liinid

13:15



ATKO Liinid OÜ

Riigihange "Jõelähtme piirkonna bussiliinide teenindamine"

Jõelähtme piirkonna bussiliinide avaliku teenindamise leping 01.09.2016 - 31.08.2021

MTÜ Põhja-Eesti Ühistranspordikeskus
reg 80213342
Roosikrantsi 12/1
10119 Tallinn

OÜ ATKO Liinid
reg 10478062
Ahtri 6A
10151 Tallinn

Jõelähtme valla siseliin Nr.J14

Manniva - Jõelähtme - Neeme tee - Jõelähtme - Uus-Rebala - Liivamäe küla - Loo

Sõiduplaan kehtib

alates 26.10.2020

Liini teenindab

OÜ ATKO Liinid

oli 6:40

| Nr. | Peatus | Kaugus liini algusest | Peatuste vaheline kaugus | Peatuse kood | Sõiduaeg järgmise peatuseni | Reis 01 |
|-----|---------------------|-----------------------|--------------------------|--------------|-----------------------------|---------|
| | | | | | | J14-01 |
| 1 | Sareta tee | 0,857 | 1,764 | 24510-1 | 0:03 | 06:37 |
| 2 | Manniva | 2,621 | 0,910 | 24509-1 | 0:03 | 06:41 |
| 3 | Mäealuse tee | 3,531 | 0,998 | 47103-1 | 0:01 | 06:44 |
| 4 | Rohkvahe | 4,529 | 1,550 | 47106-1 | 0:02 | 06:45 |
| 5 | Hõbemäe | 6,079 | 2,882 | 24513-1 | 0:04 | 06:47 |
| 6 | Jõelähtme vallamaja | 8,961 | 1,458 | 25904-1 | 0:02 | 06:51 |
| 7 | Koogi kauplus | 10,419 | 1,322 | 26106-1 | 0:02 | 06:53 |
| 8 | Koeralooga | 11,741 | 1,086 | 26102-1 | 0:01 | 06:55 |
| 9 | Neeme tee | 12,827 | 1,086 | 47028-1 | | 06:56 |
| | | | | | Töötamise päevad | 1-5 |
| | | | | | Veotsa pikkus (km) | 13,0 |
| | | | | | Sõiduaeg (h.,min.) | 0:20 |
| | | | | | Reisi kiirus (km/h) | 39,0 |

| Nr. | Peatus | Kaugus liini algusest | Peatuste vaheline kaugus | Peatuse kood | Sõiduaeg järgmise peatuseni | Reis 01 |
|-----|---------------------|-----------------------|--------------------------|--------------|-----------------------------|--------------|
| | | | | | | J14-01 |
| 1 | Neeme tee | 0,087 | 0,925 | 47029-1 | 0:01 | 7:00 7:02 |
| 2 | Koeralooga | 1,012 | 1,385 | 26101-1 | 0:02 | 07:03 |
| 3 | Koogi kauplus | 2,397 | 1,485 | 26105-1 | 0:02 | 07:05 |
| 4 | Jõelähtme vallamaja | 3,882 | 2,667 | 25903-1 | 0:05 | 07:07 |
| 5 | Uus-Rebala | 6,549 | 2,350 | 47038-1 | 0:04 | 07:12 |
| 6 | Kostivere tee | 8,899 | 0,824 | 24401-1 | 0:01 | 07:16 |
| 7 | Vet.Punkt | 9,723 | 2,716 | 24403-1 | 0:04 | 07:17 |
| 8 | Maardu mõisa tee | 12,439 | 1,634 | 47027-1 | 0:02 | 07:21 |
| 9 | Maardu järv | 14,073 | 0,640 | 19604-1 | 0:01 | 07:23 |
| 10 | Kogre | 14,713 | 0,753 | 47023-1 | 0:01 | 07:24 |
| 11 | Liivamäe | 15,466 | 1,096 | 47025-1 | 0:01 | 07:25 |
| 12 | Liivamäe küla | 16,562 | 1,679 | 25107-1 | 0:08 | 07:26 |
| 13 | Loo | 18,241 | 1,679 | 25103-1 | | 07:34 |
| | | | | | Töötamise päevad | 1-5 |
| | | | | | Veotsa pikkus (km) | 18,2 |
| | | | | | Sõiduaeg (h.,min.) | 0:31 |
| | | | | | Reisi kiirus (km/h) | 34,4 |

Peatuses Neeme tee
J4 7:00 ja J10 7:05
korraldatud
ümberistumine.

Märkused

Halliga märgitud väikebuss

Liini teenindamine ainult koolipäevadel

Sõitjate sisenemine ja väljumine toimub kõikides liiklusmärgiga 541a tähistatud bussipeatustes ja Jõelähtme Vallavalitsuse, MTÜ Harjumaa Ühistranspordikeskuse ning OÜ ATKO Liinid vahel kokku lepitud peatumiskohtades.

OÜ ATKO Liinid

Jõelähtme valla siseliin Nr.J14

Manniva - Jõelähtme - Neeme tee - Jõelähtme - Uus-Rebala - Liivamäe küla - Loo

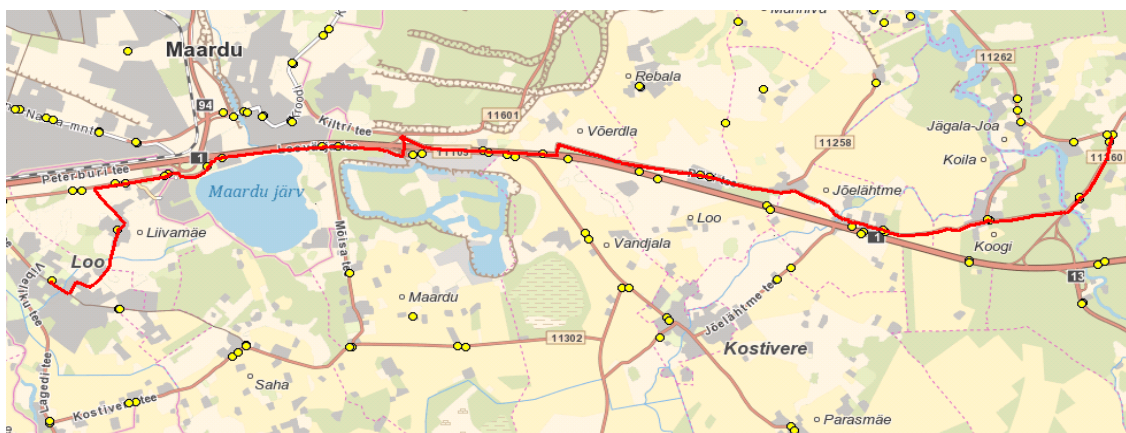
Sõiduplaan kehtib
Liini teenindab

alates 26.10.2020
OÜ ATKO Liinid

6:37



7:02



OÜ ATKO Liinid

Riigihange "Jõelähtme piirkonna bussiliinide teenindamine"

Jõelähtme piirkonna bussiliinide avaliku teenindamise leping 01.09.2016 - 31.08.2021

MTÜ Põhja-Eesti Ühistranspordikeskus
reg 80213342
Roosikrantsi 12/1
10119 Tallinn

OÜ ATKO Liinid
reg 10478062
Ahtri 6A
10151 Tallinn

Jõelähtme valla siseliin

Nr.J15

Saviranna - Ülgase - Liivamäe küla - Loo

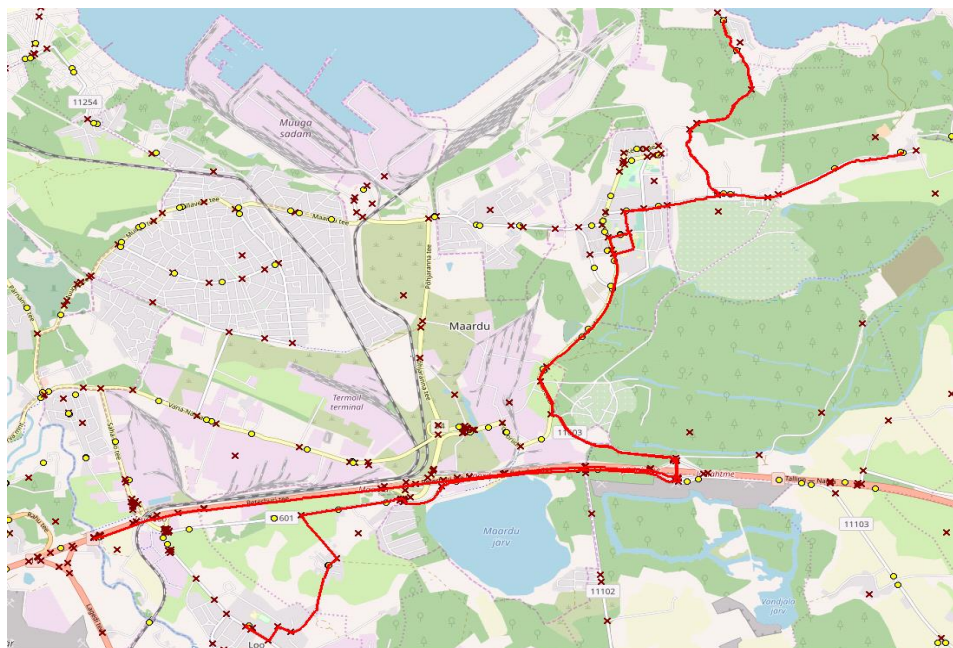
Sõiduplaan kehtib

alates 02.09.2020

Liini teenindab

OÜ ATKO Liinid

| Nr. | Peatus | Kaugus liini algusest | Peatuste vaheline kaugus | Peatuse kood | Sõiduaeg järgmise peatuseni | Reis 01 J15-01 |
|-----|------------------------------|-----------------------|--------------------------|--------------|-----------------------------|----------------|
| 1 | Pirita jõgi | 0,075 | 9,148 | 14308-1 | 0:09 | 06:30 |
| 2 | Kööba | 9,223 | 0,599 | 19607-1 | 0:01 | 06:39 |
| 3 | Maardu kalmistu | 9,822 | 0,754 | 19518-1 | 0:01 | 06:40 |
| 4 | Ringi | 10,576 | 0,321 | 19514-1 | 0:01 | 06:41 |
| 5 | Haigla | 10,897 | 1,204 | 19521-1 | 0:02 | 06:42 |
| 6 | Kütte | 12,101 | 3,028 | 19520-1 | 0:07 | 06:44 |
| 7 | Mäeotsa tee | 15,129 | 0,448 | 24105-1 | 0:01 | 06:51 |
| 8 | Saviranna tee | 15,577 | 0,008 | 24106-1 | 0:01 | 06:52 |
| 9 | Saviranna tee tagasipööre | 15,585 | 0,972 | | 0:02 | 06:53 |
| 10 | Saviranna tee - Kalda tee | 16,557 | 0,802 | | 0:02 | 06:55 |
| 11 | Saviranna - Rootsi-Kallavere | 17,359 | 1,207 | 6151 | 0:04 | 06:57 |
| 12 | Nõmme talu | 18,566 | 1,278 | 24104-1 | 0:01 | 07:01 |
| 13 | Rüütli | 19,844 | 0,794 | 24202-1 | 0:03 | 07:02 |
| 14 | Ülgase | 20,638 | 0,793 | 24203-1 | 0:01 | 07:05 |
| 15 | Rüütli | 21,431 | 1,335 | 24201-1 | 0:01 | 07:06 |
| 16 | Nõmme talu | 22,766 | 0,745 | 24103-1 | 0:03 | 07:07 |
| 17 | Kütte | 23,511 | 0,776 | 19519-1 | 0:01 | 07:10 |
| 18 | Noorte | 24,287 | 0,416 | 19527-1 | 0:01 | 07:11 |
| 19 | Haigla | 24,703 | 0,368 | 19522-1 | 0:01 | 07:12 |
| 20 | Ringi | 25,071 | 0,575 | 19513-1 | 0:01 | 07:13 |
| 21 | Maardu kalmistu | 25,646 | 0,712 | 19517-1 | 0:02 | 07:15 |
| 22 | Kööba | 26,358 | 3,707 | 19608-1 | 0:05 | 07:16 |
| 23 | Maardu mõisa tee | 30,065 | 1,634 | 47027-1 | 0:02 | 07:21 |
| 24 | Maardu järv | 31,699 | 0,640 | 19604-1 | 0:01 | 07:23 |
| 25 | Kogre | 32,339 | 0,753 | 47023-1 | 0:01 | 07:24 |
| 26 | Liivamäe | 33,092 | 1,096 | 47025-1 | 0:01 | 07:25 |
| 27 | Liivamäe küla | 34,188 | 1,679 | 25107-1 | 0:08 | 07:26 |
| 28 | Loo | 35,867 | 1,679 | 25103-1 | | 07:34 |
| | | | | | Töötamise päevad | 1-5 |
| | | | | | Veotsa pikkus (km) | 35,9 |
| | | | | | Sõiduaeg (h..min.) | 1:03 |
| | | | | | Reisi kiirus (km/h) | 33,7 |



Sõitjate sisenemine ja väljumine toimub kõikides liiklusemärgiga 541a tähistatud bussipeatustes ja Jõelähtme Vallavalitsuse, MTÜ Harjumaa Ühistranspordikeskuse ning OÜ ATKO Liinid vahel kokku lepitud peatumiskohtades.

Märkused

Halliga märgitud väikebuss

Liini teenindamine ainult koolipäevadel

Riigihange "Jõelähtme piirkonna bussiliinide teenindamine"

Jõelähtme piirkonna bussiliinide avaliku teenindamise leping 01.09.2016 - 31.08.2021

MTÜ Põhja-Eesti Ühistranspordikeskus
reg 80213342
Roosikrantsi 12/1
10119 Tallinn

OÜ ATKO Liinid
reg 10478062
Ahtri 6A
10151 Tallinn

Jõelähtme valla siseliin Nr.J16E

Loo - Pohla - Kostivere kool - Vandjala - Jõelähtme vallamaja - Mäealuse
tee - Rebala küla - Uus-Rebala - Kostivere kool

Uus-Rebala - Kostivere kool - Uus-Rebala - Kostivere kool - Rebala küla

Sõiduplaan kehtib
Liini teenindab

alates 09.11.2020
OU ATKO Liinid

| Nr. | Peatus | Kaugus liini algusest | Peatuste vaheline kaugus | Peatuse kood | Sõiduaeg järgmise peatuseni | Reis |
|---------------------|---------------------|-----------------------------|--------------------------------|-----------------|-----------------------------------|----------------|
| | | | | | | 01 |
| | | | | | | J16E-01 |
| 1 | Pirita jõgi | 0,075 | 2,513 | 14308-1 | 0:06 | 15:55 |
| 2 | Loo | 2,588 | 5,850 | 25103-1 | 0:10 | 16:00 |
| 3 | Pohla | 8,438 | 6,701 | 24806-1 | 0:17 | 16:10 |
| 5 | Kostivere kool | | | 25303-1 | | 16:16 16:25 |
| 6 | Vandjala | 15,139 | 10,085 | 24703-1 | 0:11 | 16:28 |
| 7 | Jõelähtme vallamaja | 25,847 | 6,199 | 25903-1 | 0:10 | 16:40 |
| 8 | Mäealuse tee | 32,046 | 4,091 | 47103-1 | 0:05 | 16:50 |
| 9 | Rebala küla | 36,137 | 3,761 | 24506-1 | 0:04 | 16:55 |
| 10 | Uus-Rebala | 39,898 | 18,732 | 47034-1 | 0:08 | 16:59 |
| 11 | Kostivere kool | 58,630 | | 25303-1 | | 17:07 |
| Töötamise päevad | | | | | | 1 |
| Veootsa pikkus (km) | | | | | | 45,7 |
| Sõiduaeg (h.,min.) | | | | | | 1:02 |
| Reisi kiirus (km/h) | | | | | | 44,1 |

| Nr. | Peatus | Kaugus liini algusest | Peatuste vaheline kaugus | Peatuse kood | Sõiduaeg järgmise peatuseni | Reis | Reis | |
|---------------------|-----------------|-----------------------------|--------------------------------|-----------------|-----------------------------------|-------|---------|---------|
| | | | | | | 02 | 04 | |
| | | | | | | | J16E-01 | J16E-02 |
| 1 | *Kostivere kool | 13,469 | | 25303-1 | 0:12 | 17:15 | 18:45 | |
| 2 | *Uus-Rebala | 10,640 | | 47034-1 | | 17:28 | | |
| 3 | *Kostivere kool | 13,469 | | 25303-1 | 0:12 | 17:36 | | |
| 4 | *Rebala küla | 9,025 | | 24506-1 | | | 18:57 | |
| 5 | Kostivere tee | 13,469 | | 24401-1 | 0:12 | | 19:00 | |
| Töötamise päevad | | | | | | 1 | 1 | |
| Veootsa pikkus (km) | | | | | | 16,4 | 11,2 | |
| Sõiduaeg (h.,min.) | | | | | | 0:21 | 0:14 | |
| Reisi kiirus (km/h) | | | | | | 46,7 | 45,9 | |

Märkused

Liini teenindamine ainult koolipäevadel

OÜ ATKO Liinid

Uus-Rebala - Kostivere kool - Uus-Rebala - Kostivere kool - Rebala küla
Loo - Pohla - Kostivere kool - Vandjala - Jõelähtme vallamaja - Mäealuse tee -
Rebala küla - Uus-Rebala - Kostivere kool

Sõiduplaan kehtib
Liini teenindab

alates 09.11.2020
OÜ ATKO Liinid

15:55



17:15



18:45



OÜ ATKO Liinid

Riigihange "Jõelähtme piirkonna bussiliinide teenindamine"

Jõelähtme piirkonna bussiliinide avaliku teenindamise leping 01.09.2016 - 31.08.2021

MTÜ Põhja-Eesti Ühistranspordikeskus
reg 80213342
Roosikrantsi 12/1
10119 Tallinn

OÜ ATKO Liinid
reg 10478062
Ahtri 6A
10151 Tallinn

Jõelähtme valla siseliin

Nr.J16T

Loo - Pohla - Kostivere - Jõelähtme vallamaja

Loo - Vanasauna tee - Iru küla

Sõiduplaan kehtib

alates 09.11.2020

Liini teenindab

OÜ ATKO Liinid

| Nr. | Peatus | Kaugus liini algusest | Peatuste vaheline kaugus | Peatuse kood | Sõiduaeg järgmise peatuseni | Reis 01 | Reis 03 |
|-----|---------------------|-----------------------|--------------------------|--------------|-----------------------------|---------|---------|
| | | | | | | J16T-01 | J16T-02 |
| 1 | Pirita jõgi | 0,075 | 2,513 | 14308-1 | 0:04 | 15:55 | |
| 2 | Loo | 2,588 | 5,850 | 25103-1 | 0:11 | 15:59 | 17:30 |
| 3 | Pohla | 8,438 | 4,524 | 24806-1 | 0:06 | 16:10 | |
| 4 | Kostivere kool | 12,962 | 4,765 | 25303-1 | 0:07 | 16:16 | |
| 5 | Jõelähtme vallamaja | 17,727 | 1,761 | 25904-1 | | 16:23 | |
| 6 | Männisalu | 19,488 | | 24503-1 | | 16:26 | |
| 7 | *Vanasauna tee | 1,202 | 4,883 | 25104-1 | 0:08 | | 17:33 |
| 8 | *Iru küla | 6,085 | 4,883 | 47020-1 | | | 17:41 |
| 9 | Pirita jõgi | 0,075 | 2,513 | 14308-1 | 0:04 | | 17:46 |
| | | | | | Töötamise päevad | 2 | 2 |
| | | | | | Veotsa pikkus (km) | 17,7 | 9,7 |
| | | | | | Sõiduaeg (h.,min.) | 0:27 | 0:16 |
| | | | | | Reisi kiirus (km/h) | 38,8 | 36,3 |

Märkused

Liini teenindamine ainult koolipäevadel

OÜ ATKO Liinid

Jõelähtme valla siseliin **Nr.J16T**

Loo - Pohla - Kostivere - Jõelähtme vallamaja

Loo - Vanasauna tee - Iru küla

Sõiduplaan kehtib
Liini teenindab

alates 09.11.2020
OÜ ATKO Liinid

15:55



17:30



OÜ ATKO Liinid

Riigihange "Jõelähtme piirkonna bussiliinide teenindamine"

Jõelähtme piirkonna bussiliinide avaliku teenindamise leping 01.09.2016 - 31.08.2021

MTÜ Põhja-Eesti Ühistranspordikeskus
reg 80213342
Roosikrantsi 12/1
10119 Tallinn

OÜ ATKO Liinid
reg 10478062
Ahtri 6A
10151 Tallinn

Jõelähtme valla siseliin

Nr.J16K

Kostivere kool - Mäealuse - Rebala küla - Kostivere kool

Loo - Vanasauna tee - Pohla - Kostivere kool - Uus-Rebala - Kostivere kool - Rebala küla - Kostivere

Loo - Tamme - Loo - Nurme

Sõiduplaan kehtib

alates 09.11.2020

Liini teenindab

OÜ ATKO Liinid

| Nr. | Peatus | Kaugus liini algusest | Peatuste vaheline kaugus | Peatuse kood | Sõiduaeg järgmise peatuseni | Reis | Reis | Reis |
|---------------------|-----------------|-----------------------------|--------------------------------|-----------------|-----------------------------------|---------|---------|---------|
| | | | | | | 01 | 03 | 05 |
| | | | | | | J16K-01 | J16K-04 | J16K-02 |
| 1 | *Kostivere kool | | 9,025 | 25303-1 | | 16:30 | 17:15 | 18:45 |
| 2 | *Mäealuse tee | 10,730 | 4,091 | 47103-1 | 0:06 | 16:46 | | |
| 3 | *Rebala küla | 9,025 | 1,705 | 24506-1 | | 16:52 | | 18:57 |
| 4 | *Uus-Rebala | 10,640 | 10,059 | 47034/38-1 | | | 17:28 | |
| 5 | *Kostivere kool | | 9,025 | 25303-1 | | 17:04 | 17:36 | |
| 6 | *Kostivere tee | | 9,025 | 24401-1 | | | | 19:00 |
| Töötamise päevad | | | | | | 3 | 3 | 3 |
| Veotsa pikkus (km) | | | | | | 24,4 | 16,4 | 11,2 |
| Sõiduaeg (h.,min.) | | | | | | 0:34 | 0:21 | 0:14 |
| Reisi kiirus (km/h) | | | | | | 42,5 | 46,7 | 45,9 |

| Nr. | Peatus | Kaugus liini algusest | Peatuste vaheline kaugus | Peatuse kood | Sõiduaeg järgmise peatuseni | Reis | Reis |
|---------------------|----------------|-----------------------------|--------------------------------|-----------------|-----------------------------------|---------|---------|
| | | | | | | 02 | 04 |
| | | | | | | J16K-02 | J16K-03 |
| 1 | Loo | | 5,850 | 25103-1 | 0:10 | 16:55 | 18:20 |
| 2 | *Tamme | 4,600 | 4,491 | 6291 | 0:07 | | 18:28 |
| 3 | Loo | | 5,850 | 25103-1 | 0:10 | | 18:35 |
| 4 | Vanasauna tee | 1,202 | 4,648 | 25104-1 | 0:07 | 16:58 | |
| 5 | Pohla | 5,850 | 4,524 | 24806-1 | 0:06 | 17:05 | |
| 6 | Kostivere kool | 10,374 | | 25303-1 | | 17:11 | |
| 7 | *Nurme | 12,284 | | 47101-1 | | | 18:41 |
| 9 | *Kärnu | 16,583 | | 19404-1 | 0:52 | | 18:48 |
| Töötamise päevad | | | | | | 3 | 3 |
| Veotsa pikkus (km) | | | | | | 10,4 | 16,6 |
| Sõiduaeg (h.,min.) | | | | | | 0:15 | 0:27 |
| Reisi kiirus (km/h) | | | | | | 39,4 | 36,8 |

Märkused

Liini teenindamine ainult koolipäevadel

OÜ ATKO Liinid

Jõelähtme valla siseliin **Nr.J16K**

Kostivere kool - Mäealuse - Rebala küla - Kostivere kool

Loo - Vanasauna tee - Pohla - Kostivere kool - Uus-Rebala - Kostivere kool - Rebala küla - Kostivere

Loo - Tamme - Loo - Nurme

alates 09.11.2020

OÜ ATKO Liinid

Sõiduplaan kehtib

Liini teenindab

16:30



17:15



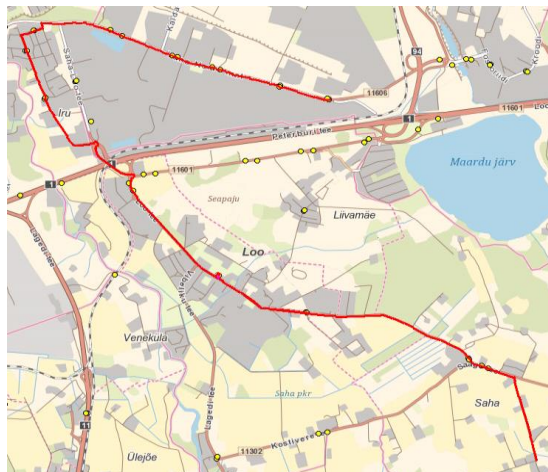
18:45



16:55



18:20



Riigihange "Jõelähtme piirkonna bussiliinide teenindamine"

Jõelähtme piirkonna bussiliinide avaliku teenindamise leping 01.09.2016 - 31.08.2021

MTÜ Põhja-Eesti Ühistranspordikeskus
reg 80213342
Roosikrantsi 12/1
10119 Tallinn

OÜ ATKO Liinid
reg 10478062
Ahtri 6A
10151 Tallinn

Jõelähtme valla siseliin Nr.J16N

Loo - Kostivere kool - Uus-Rebala - Rebala - Mäealuse - Jõelähtme vallamaja

Loo - Vanasauna tee - Tamme - Loo - Nurme - Iru küla

Sõiduplaan kehtib

alates 09.11.2020

Liini teenindab

OÜ ATKO Liinid

| Nr. | Peatus | Kaugus liini algusest | Peatuste vaheline kaugus | Peatuse kood | Sõiduaeg järgmise peatuseni | Reis | Reis | Reis | |
|-----|---------------------|-----------------------------|--------------------------------|-----------------|-----------------------------------|---------------------|---------|---------|------|
| | | | | | | 01 | 03 | 05 | |
| | | | | | | J16N-01 | J16N-02 | J16N-02 | |
| 1 | Loo | 2,588 | 9,767 | 25103-1 | 0:16 | 16:15 | 16:55 | 18:15 | |
| 2 | Kostivere kool | 12,355 | 6,604 | 25303-1 | 0:10 | 16:29 | | | |
| 3 | Uus-Rebala | 18,959 | 3,619 | 47038-1 | 0:05 | 16:40 | | | |
| 4 | Rebala küla | 22,578 | 4,894 | 24505-1 | 0:07 | 16:45 | | | |
| 5 | Mäealuse tee | 27,472 | 5,481 | 47103-1 | 0:06 | 16:51 | | | |
| 6 | Jõelähtme vallamaja | 32,953 | 1,710 | 25903-1 | 0:02 | 16:58 | | | |
| 7 | Loo | 34,663 | | 24503-1 | | 17:15 | | | |
| 8 | *Vanasauna tee | 1,202 | 3,398 | 25104-1 | 0:05 | | 16:58 | | |
| 9 | *Tamme | 4,600 | | 6291 | | | 17:03 | | |
| 10 | Loo | 2,588 | 9,767 | 25103-1 | 0:16 | | 17:09 | | |
| 11 | *Nurme | 3,193 | 0,581 | 47101-1 | 0:01 | | | 18:21 | |
| 12 | *Iru küla | 3,774 | 3,571 | 47020-1 | 0:05 | | | 18:22 | |
| 13 | *Kärnu | 7,492 | 3,718 | 19404-1 | 0:00 | | | 18:28 | |
| | | | | | | Töötamise päevad | 4 | 4 | 4 |
| | | | | | | Veootsa pikkus (km) | 45,6 | 9,1 | 7,5 |
| | | | | | | Sõiduaeg (h.,min.) | 0:58 | 0:14 | 0:13 |
| | | | | | | Reisi kiirus (km/h) | 46,5 | 38,7 | 34,7 |

Märkused

Liini teenindamine ainult koolipäevadel

OÜ ATKO Liinid

Jõelähtme valla siseliin Nr.J16N

Loo - Kostivere kool - Uus-Rebala - Rebala - Mäealuse - Jõelähtme vallamaja

Loo - Vanasauna tee - Tamme - Loo - Nurme - Iru küla

Sõiduplaan kehtib
Liini teenindab

alates 09.11.2020
OÜ ATKO Liinid

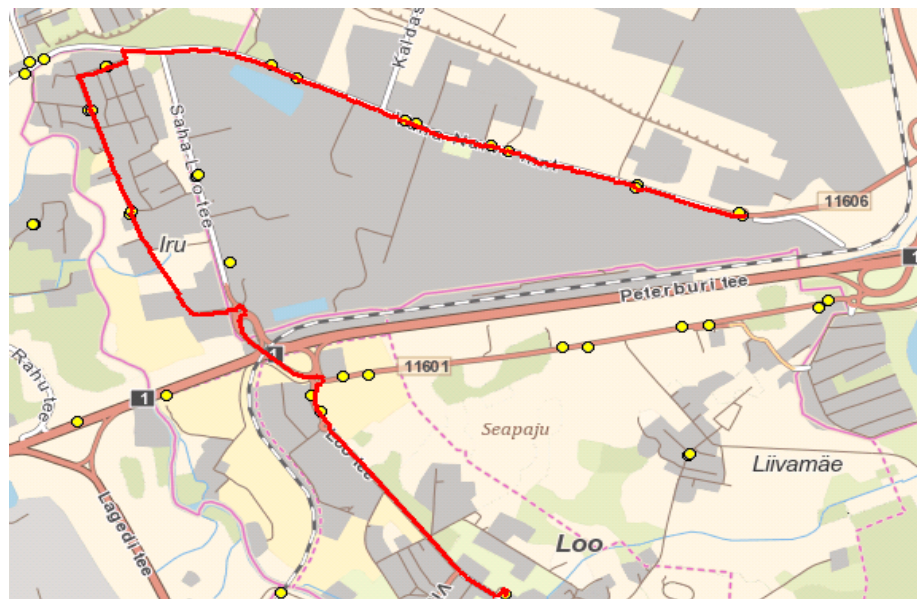
16:15



16:55



18:15



OÜ ATKO Liinid

Riigihange "Jõelähtme piirkonna bussiliinide teenindamine"

Jõelähtme piirkonna bussiliinide avaliku teenindamise leping 01.09.2016 - 31.08.2021

MTÜ Põhja-Eesti Ühistranspordikeskus
reg 80213342
Roosikrantsi 12/1
10119 Tallinn

OÜ ATKO Liinid
reg 10478062
Ahtri 6A
10151 Tallinn

Jõelähtme valla siseliin

Nr.J16R

Kostivere - Uus-Rebala - Kostivere kool - Rohkvahe

Loo - Tamme - Kostivere kool - Uus-Rebala

Loo - Vanasauna tee - Pohla - Kostivere kool - Neeme - Jõesuu - Kaberla

Sõiduplaan kehtib

alates 09.11.2020

Liini teenindab

OÜ ATKO Liinid

| Nr. | Peatus | Kaugus liini algusest | Peatuste vaheline kaugus | Peatuse kood | Sõiduaeg järgmise peatuseni | Reis 01 | Reis 03 |
|-----|----------------|-----------------------|--------------------------|--------------|-----------------------------|---------|---------|
| | | | | | | J16R-02 | J16R-03 |
| 1 | Kostivere kool | 16,410 | 11,728 | 25303-1 | 0:16 | 14:59 | |
| 2 | Uus-Rebala | 10,640 | 5,770 | 47034-1 | 0:13 | 15:12 | |
| 3 | Kostivere kool | 16,410 | 11,728 | 25303-1 | 0:16 | 15:20 | |
| 4 | Rohkvahe | 28,138 | 17,124 | 47106-1 | 0:18 | 15:41 | |
| 5 | Loo | 45,262 | | 25103-1 | 0:51 | 15:59 | |
| 6 | *Neeme | | 8,465 | 26502-1 | 0:10 | | 17:31 |
| 7 | *Jõesuu | 8,465 | 7,467 | 26301-1 | 0:08 | | 17:41 |
| 8 | *Kaberla | 15,932 | | 28004-1 | 1:04 | | 17:49 |
| 9 | *Männisalu | 24,842 | | 24503-1 | | | 18:03 |
| | | | | | Töötamise päevad | 5 | 5 |
| | | | | | Veootsa pikkus (km) | 45,3 | 29,1 |
| | | | | | Sõiduaeg (h.,min.) | 0:54 | 0:31 |
| | | | | | Reisi kiirus (km/h) | 49,7 | 54,8 |

| Nr. | Peatus | Kaugus liini algusest | Peatuste vaheline kaugus | Peatuse kood | Sõiduaeg järgmise peatuseni | Reis 02 | Reis 04 |
|-----|-----------------|-----------------------|--------------------------|--------------|-----------------------------|---------|---------|
| | | | | | | J16R-01 | J16R-03 |
| 1 | *Loo | | 4,602 | 25103-1 | 0:03 | 16:00 | 16:50 |
| 2 | *Vanasauna tee | 1,202 | 4,650 | 25104-1 | 0:07 | | 16:53 |
| 3 | *Pohla | 5,852 | 4,524 | 24806-1 | 0:06 | | 17:00 |
| 4 | *Tamme | 4,602 | 7,162 | 6291 | 0:09 | 16:08 | |
| 5 | | | | | | 16:17 | 17:06 |
| | *Kostivere kool | 11,764 | 9,645 | 25303-1 | 0:15 | 16:20 | 17:07 |
| 6 | *Uus-Rebala | 21,409 | 3,433 | 47034-1 | 0:04 | 16:32 | |
| 7 | *Männisalu | 24,842 | | 24503-1 | | 16:36 | |
| 8 | *Neeme | 30,354 | 4,524 | 26502-1 | | | 17:30 |
| 1 | *Loo | | 4,602 | 25103-1 | 0:03 | 16:50 | |
| | | | | | Töötamise päevad | 5 | 5 |
| | | | | | Veootsa pikkus (km) | 38,4 | 30,4 |
| | | | | | Sõiduaeg (h.,min.) | 0:47 | 0:38 |
| | | | | | Reisi kiirus (km/h) | 48,4 | 46,9 |

Liini teenindamine ainult koolipäevadel

OÜ ATKO Liinid

Jõelähtme valla siseliin **Nr.J16R**

Kostivere - Uus-Rebala - Kostivere kool - Rohkvahe

Loo - Tamme - Kostivere kool - Uus-Rebala

Loo - Vanasauna tee - Pohla - Kostivere kool - Neeme - Jõesuu - Kaberla

Sõiduplaan kehtib

alates 09.11.2020

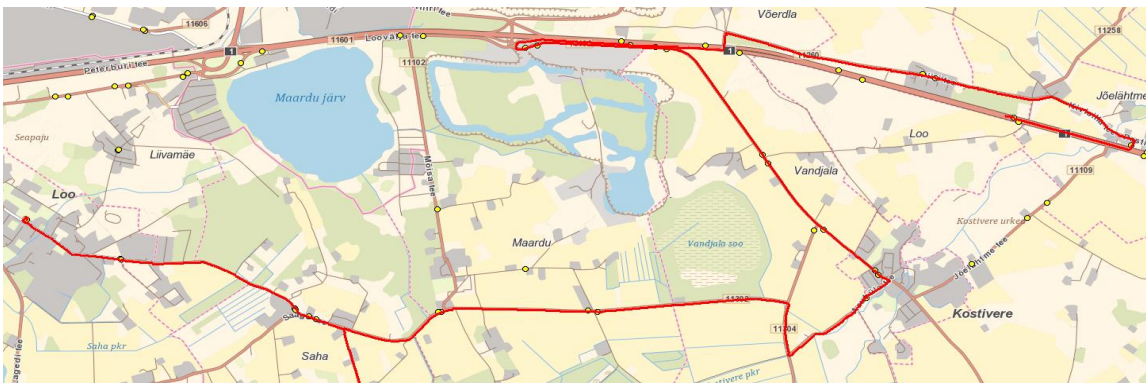
Liini teenindab

OÜ ATKO Liinid

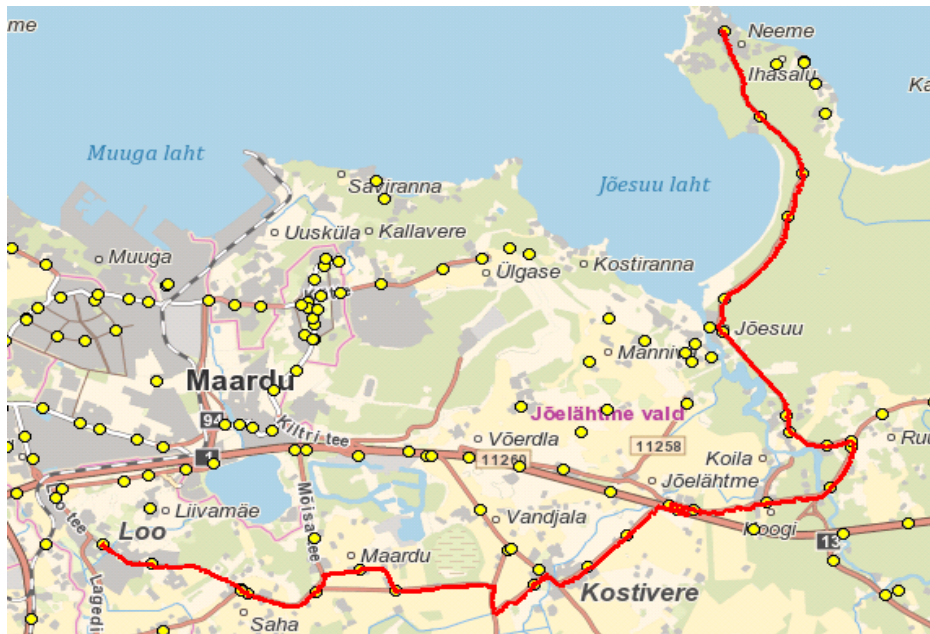
14:59



16:00



16:50



OÜ ATKO Liinid