

Maakonna bussiliin Nr.J3

Kallavere - Iru - Loo - Saha - Kurgla - Kostivere kool

Sõiduplaan kehtib
 Liini teenindab

alates 28.10.2019
OÜ ATKO Liinid

Nr.	Peatus	Kaugus liini algusest	Peatuste vaheline kaugus	Peatuse kood	Sõiduaeg järgmise peatuseni	Reis 01 J3-01
1	Noorte	0,108	0,364	19527-1	00:01	07:05
2	Mäeotsa	0,472	1,728	19510-1	00:04	07:06
3	Kallavere	2,200	0,762	19502-1	00:01	07:10
4	Kallavere kauplus	2,962	0,497	19503-1	00:01	07:11
5	Orumetsa	3,459	0,820	19511-1	00:01	07:12
6	Uuevälja	4,279	0,492	24003-1	00:01	07:13
7	Lepalinnu ühistu	4,771	0,504	24002-1	00:01	07:14
8	Kroodi oja	5,275	1,217	19703-1	00:02	07:15
9	Maardu veehoidla	6,492	0,458	19705-1	00:01	07:17
10	Uus-Muuga	6,950	0,516	20004-1	00:01	07:18
11	Kabelikivi	7,466	0,959	20104-1	00:02	07:19
12	Õunapuu-Ploomipuu teerist	8,425	1,659	1550	00:03	07:21
13	Aitmetza	10,084	0,929	19908-1	00:02	07:24
14	Aitmetza-Viljapuu teerist	11,013	2,111	961	00:04	07:26
15	Vasar	13,124	0,908	19102-1	00:02	07:30
16	Põllu	14,032	0,339	47105-1	00:00	07:32
17	Iru küla	14,371	0,594	47021-1	00:02	07:32
18	Nurme	14,965	1,542	47102-1	00:03	07:34
19	Loo tee	16,507	1,499	47011-1	00:04	07:37
20	Loo	18,006		25103-1		07:41
					Töötamise päevad	1-5
					Veootsa pikkus (km)	18,0
					Sõiduaeg (h.,min.)	0:36
					Reisi kiirus (km/h)	30,0

Uus peatus, uuel lõigul

Nr.	Peatus	Kaugus liini algusest	Peatuste vaheline kaugus	Peatuse kood	Sõiduaeg järgmise peatuseni	Reis 02 J3-01
1	*Loo		1,071	25103-1	00:02	07:45
2	*Vanasauna tee	1,071	1,875	25104-1	00:02	07:46
3	*Saha	2,946	1,628	24904-1	00:04	07:49
4	*Maardu mõis	4,574	1,552	24802-1	00:02	07:52
5	*Veski põik	6,126	8,309	47035-1	00:09	07:55
6	*Kurgla	14,435	3,189	41117-1	00:04	08:07
7	*Teeristi	17,624	0,750	24706-1	00:01	08:11
8	*Kostivere	18,374	0,581	25302-1	00:01	08:12
9	*Kostivere kool	18,955	0,581	25303-1		08:13
					Töötamise päevad	1-5
					Veootsa pikkus (km)	21,3
					Sõiduaeg (h.,min.)	0:28
					Reisi kiirus (km/h)	45,1

Märkused

Liini teenindamine ainult koolipäevadel

Sõitjate sisenemine ja väljumine toimub kõikides liiklusemärgiga 541a tähistatud bussipeatustes ja Jõelähtme Vallavalitsuse, MTÜ Harjumaa Ühistranspordikeskuse ning OÜ ATKO Liinid vahel kokku lepitud peatumiskohtades.

ATKO Liinid OÜ

Maakonna bussiliin

Nr.J3

Kallavere - Iru - Loo

Sõiduplaan kehtib
Liini teenindab

alates 28.10.2019

OÜ ATKO Liinid

07:05



07:45



MTÜ Põhja-Eesti Ühistranspordikeskus
reg 80213342
Roosikrantsi 12/1
10119 Tallinn

OÜ ATKO Liinid
reg 10478062
Ahtri 6A
10151 Tallinn

Maakonna bussiliin **Nr.J4**

Neeme tee - Kaberneeme - Kuusalu kool - Jägala - Haljava - Raasiku - Kostivere

Sõiduplaan kehtib

alates 02.09.2019

Liini teenindab

OÜ ATKO Liinid

Kuusalu - Jägala - Haljava - Raasiku - Kostivere

Nr.	Peatus	Kaugus liini algusest	Peatuste vaheline kaugus	Peatuse kood	Sõiduaeg järgmise peatuseni	Reis
						01 J4-01
1	Neeme tee		0,893	26902-1	00:01	07:00
2	Ruuküla	0,893	1,050	26912-1	00:01	07:01
3	Upsi	1,943	0,850	26914-1	00:02	07:02
4	Kääniku	2,793	1,413	28006-1	00:02	07:04
5	Kalevi-Liiva	4,206	1,412	26906-1	00:03	07:06
6	Ihita	5,618	2,864	26908-1	00:05	07:09
7	Kaberneeme	8,482	0,973	26601-1	00:01	07:14
8	Kaberneeme kauplus	9,455	3,243	26603-1	00:06	07:15
9	Mäe tee	11,699	0,936	26604-1	00:02	07:19
10	Haapse	12,698	0,088	26702-1	00:00	07:21
11	Haapse küla	12,786	0,868	26701-1	00:02	07:21
12	Kullamäe	13,654	2,276	26801-1	00:04	07:23
13	Valka hooldekodu	15,930	2,429	28414-1	00:03	07:27
14	Valka laager	18,359	1,136	28503-1	00:01	07:30
15	Salmistu	19,495	2,635	28501-1	00:04	07:31
16	Põhja küla	22,130	1,910	28902-1	00:03	07:35
17	Allika küla	24,040	1,402	28801-1	00:02	07:38
18	Rihumäe	25,442	0,157	29004-1	00:00	07:39
19	Kuusalu kool	25,599		29005-1		07:40
Töötamise päevad						1-5
Veootsa pikkus (km)						25,6
Sõiduaeg (h.,min.)						0:40
Reisi kiirus (km/h)						38,4

peatuses Neeme tee
J1 kl. 6:53 ja J10 kl.
7:05. Korraldatud
ümberistumine

Nr.	Peatus	Kaugus liini algusest	Peatuste vaheline kaugus	Peatuse kood	Sõiduaeg järgmise peatuseni	Reis
						02 J4-01
1	Kuusalu kool		0,222	29005-1	00:01	07:40
2	Rihumäe	0,222	1,847	29003-1	00:02	07:41
3	Kiiu	2,069	0,687	28701-1	00:00	07:43
4	Kiiu mõis	2,756	1,859	28707-1	00:02	07:43
5	Valka tee	4,615	2,452	28455-1	00:01	07:45
6	Kivisilla	7,067	2,061	28201-1	00:02	07:46
7	Kodasoo	9,128	3,140	28101-1	00:02	07:48
8	Ruu	12,268	1,162	26909-1	00:01	07:50
9	Jägala jõgi	13,430	4,371	26107-1	00:04	07:51
10	Jõeääre	17,801	1,417	25809-1	00:02	07:55
11	Kuuse/Jägala	19,218	0,881	25807-1	00:01	07:57
12	Raasiku tee	20,099	3,233	25808-1	00:04	07:58
13	Haljava	23,332	1,946	25602-1	00:03	08:03
14	Sambu	25,278	1,629	41009-1	00:02	08:05
15	Raasiku rahvamaja	26,907	0,582	41007-1	00:01	08:07
16	Raasiku side	27,489	2,534	41006-1	00:03	08:08
17	Aruaru	30,023	4,110	25502-1	00:05	08:11
18	Parasmäe	34,133	2,609	25401-1	00:04	08:16
19	Kostivere kool	36,742		25303-1		08:20
Töötamise päevad						1-5
Veootsa pikkus (km)						36,7
Sõiduaeg (h.,min.)						0:39
Reisi kiirus (km/h)						55,7

Märkused

Liini teenindamine ainult koolipäevadel

Sõitjate sisenemine ja väljumine toimub kõikides liiklusemärgiga 541a tähistatud bussipeatustes ja Jõelähtme Vallavalitsuse, MTÜ Harjumaa Ühistranspordikeskuse ning OÜ ATKO Liinid vahel kokku lepitud peatumiskohtades.

Maakonna bussiliin

Nr.J4

Neeme tee - Kaberneeme - Kuusalu kool - Jägala - Haljava - Kostivere

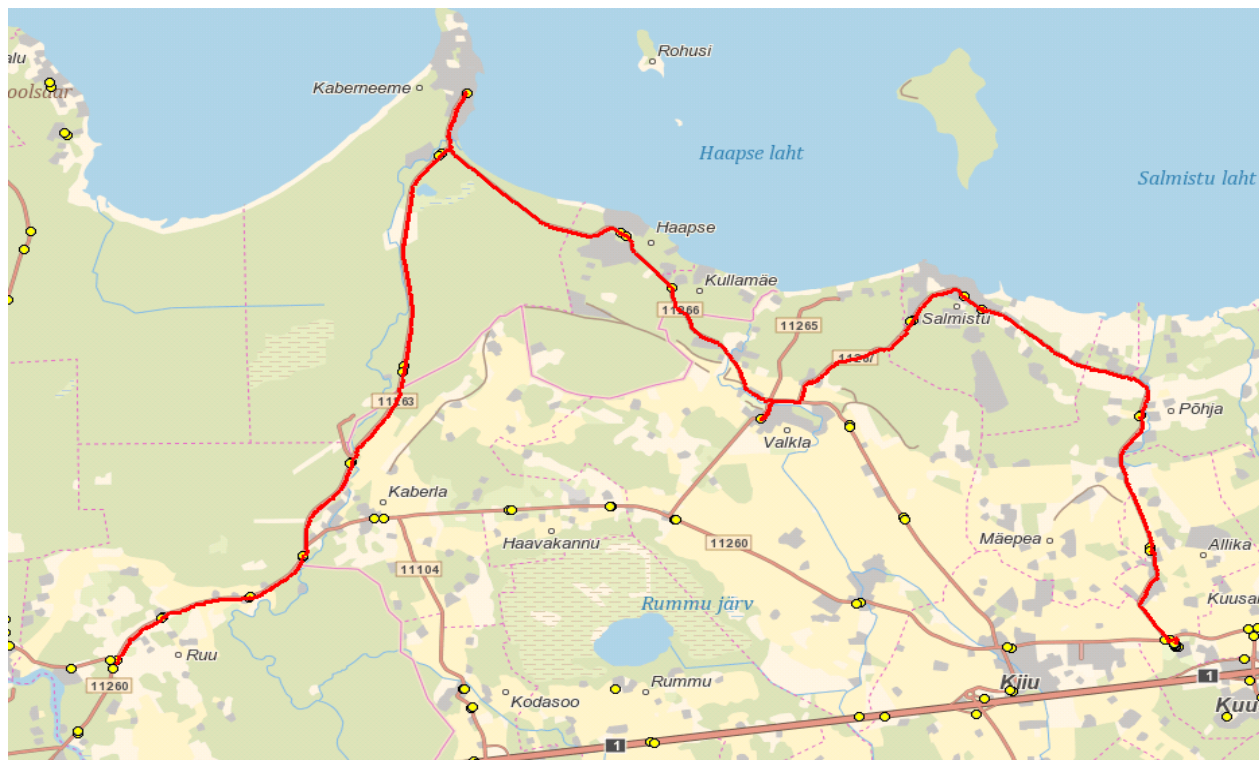
Sõiduplaan kehtib

alates 02.09.2019

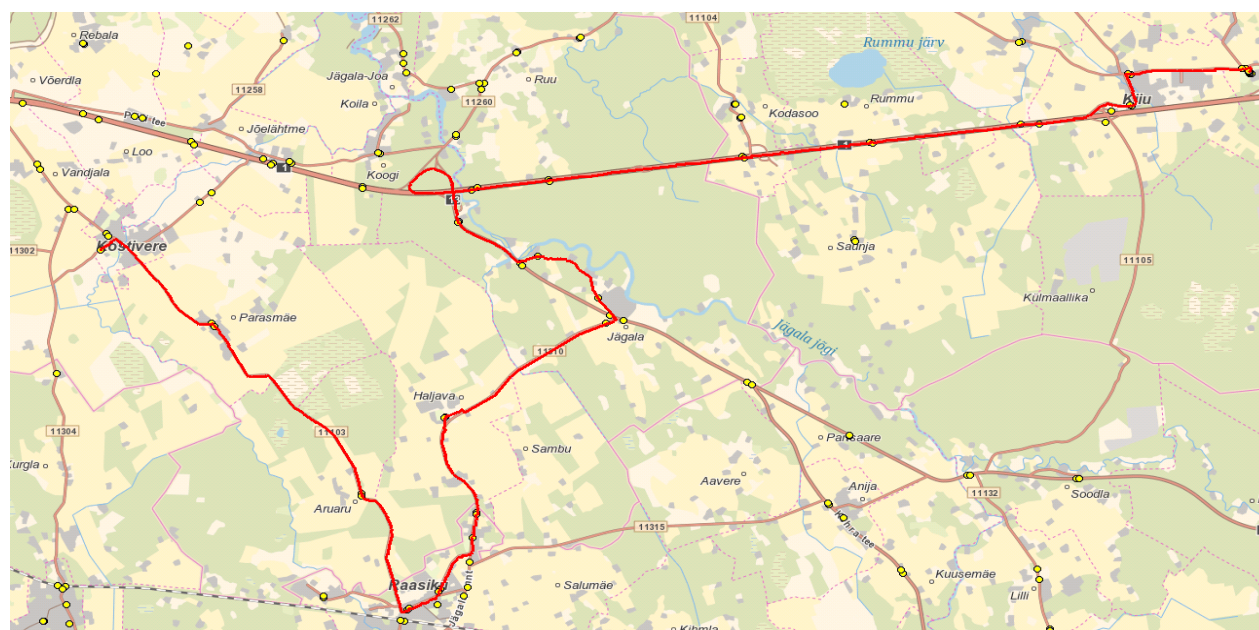
Liini teenindab

OÜ ATKO Liinid

07:00



07:40



ATKO Liinid OÜ

Riigihange "Jõelähtme piirkonna bussiliinide teenindamine"

Jõelähtme piirkonna bussiliinide avaliku teenindamise leping 01.09.2016 - 31.08.2021

MTÜ Põhja-Eesti Ühistranspordikeskus
reg 80213342
Roosikrantsi 12/1
10119 Tallinn

OÜ ATKO Liinid
reg 10478062
Ahtri 6A
10151 Tallinn

Maakonna bussiliin Nr.J5
Kostivere - Jõelähtme - Kostivere - Pohla - Lagedi mõis - Loo -
Kostivere - Kodusoo - Kaberla - Neeme tee

Sõiduplaan kehtib
Liini teenindab

alates 02.09.2019

OÜ ATKO Liinid

Nr.	Peatus	Kaugus liini algusest	Peatuste vaheline kaugus	Peatuse kood	Sõiduaeg järgmise peatuseni	Reis	
						01 J5-01	03 J5-01
1	*Kostivere kool		2,316	25303-1	00:04		08:13
2	Kostivere		2,120	25302-1	00:04	07:05	
3	Urke	2,120	1,260	25403-1	0:02-0:03	07:09	08:17
4	Jõelähtme	3,380	1,806	25902-1	00:03	07:11	08:20
5	Männisalu	5,186	0,260	24503-1	00:00	07:14	
6	Männisalu	5,446	2,051	24504-1	00:03	07:15	
7	Urke	7,497	1,917	25404-1	00:04	07:17	
8	Kostivere	9,414		25301-1		07:21	
9	*Koogi	5,117	1,756	26104-1	00:01		08:22
10	*Jägala jõgi	6,873	1,262	26901-1	00:02		08:23
11	*Ruu	8,135	3,149	26910-1	00:04		08:25
12	*Kodusoo	11,284	1,503	28102-1	00:02		08:29
13	*Kodusoo küla	12,787	0,347	28104-1	00:00		08:31
14	*Jõe	13,134	2,680	28105-1	00:04		08:31
15	*Kaberla	15,814	1,125	28003-1	00:01		08:35
16	*Kääniku	16,939	0,847	28005-1	00:02		08:36
17	*Upsi	17,786	1,080	26913-1	00:02		08:38
18	*Ruuküla	18,866	0,880	26911-1	00:00		08:39
19	*Neeme tee	19,746	0,880	26902-1			08:40
					Töötamise päevad	1-5	1-5
					Veootsa pikkus (km)	9,4	19,7
					Sõiduaeg (h.,min.)	0:16	0:27
					Reisi kiirus (km/h)	35,1	43,7

ümberistumine J1 8:46

Nr.	Peatus	Kaugus liini algusest	Peatuste vaheline kaugus	Peatuse kood	Sõiduaeg järgmise peatuseni	Reis
						02 J5-01
1	Kostivere		0,826	25301-1	00:02	07:25
2	Teeristi	0,826	3,713	47033-1	00:05	07:27
3	Pohla	4,539	0,970	24806-1	00:01	07:32
4	Kaunissaare teerist	5,509	0,731	24805-1	00:02	07:38
5	Maardu mõis	6,240	2,076	24801-1	00:03	07:39
6	Tamme	8,316	4,489	6291	00:07	07:43
7	Lagedi mõis	12,805	3,147	25102-1	00:07	07:50
8	Loo	15,952	1,071	25103-1	00:04	07:58
9	Vanasauna tee	17,023	1,875	25104-1	00:03	07:59
10	Saha	18,898	1,628	24904-1	00:02	08:01
11	Maardu mõis	20,526	1,552	24802-1	00:03	08:04
12	Veski põik	22,078	2,851	47035-1	00:04	08:06
13	Teeristi	24,929	0,734	24706-1	00:01	08:10
14	Kostivere	25,663	0,438	25302-1	00:01	08:11
15	Kostivere kool	26,101		25303-1	00:08	08:12
					Töötamise päevad	1-5
					Veootsa pikkus (km)	29,8
					Sõiduaeg (h.,min.)	0:46
					Reisi kiirus (km/h)	38,9

Märkused

Halliga märgitud väikebuss (37+14)
Liini teenindamine ainult koolipäevadel

Sõitjate sisenemine ja väljumine toimub kõikides liiklusemärgiga 541a tähistatud bussipeatustes ja Jõelähtme Vallavalitsuse, MTÜ Harjumaa Ühistranspordikeskuse ning OÜ ATKO Liinid vahel kokku lepitud peatumiskohtades.

Maakonna bussiliin

Nr.J5

Kostivere - Jõelähtme - Kostivere - Pohla - Lagedi mõis - Loo - Kostivere - Kodasoo -
Kaberla - Neeme tee

Sõiduplaan kehtib
Liini teenindab

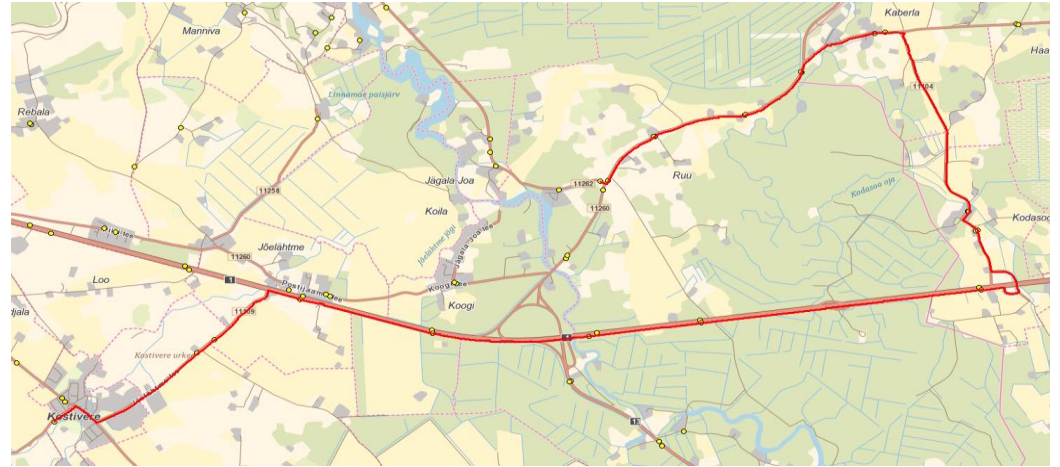
alates 02.09.2019

OÜ ATKO Liinid

07:05



08:13



07:25



MTÜ Põhja-Eesti Ühistranspordikeskus
reg 80213342
Roosikrantsi 12/1
10119 Tallinn

OÜ ATKO Liinid
reg 10478062
Ahtri 6A
10151 Tallinn

Maakonna bussiliin

Nr.J6

Loo - Liivamäe - Iru - Muuga - Kallavere - Ülgase - Maardu - Loo - Liivamäe - Iru - Muuga - Kallavere - Ülgase - Rebala - Ellandvahe - Jõelähtme - Kostivere

Loo - Kostivere - Neeme - Männisalu

Sõiduplaan kehtib
Liini teenindab

alates 28.10.2019
OÜ ATKO Liinid

Nr.	Peatus	Kaugus liini algusest	Peatuste vaheline kaugus	Peatuse kood	Sõiduaeg järgmise peatuseni	Reis	Reis	Reis	
						01	03	05	
						J6-01	J6-03	J6-02	
1	Loo		2,627	25103-1	00:03	14:00	14:15	17:00	
2	Liivamäe küla	2,627	1,215	25108-1	00:02	14:03		17:03	
3	Liivamäe	3,842	0,560	47024-1	00:00	14:05		17:05	
4	Kogre	4,402	0,422	47022-1	00:02	14:05		17:05	
5	Liivamäe	5,577	0,607	47025-1	00:01	14:07		17:07	
6	Vibeliku	6,184	1,105	47036-1	00:01	14:08		17:08	
7	Loovälja tee	7,289	1,666	47014-1	00:03	14:09		17:09	
8	Nurme	8,955	0,581	47101-1	00:01	14:12		17:12	
9	Iru küla	9,536	0,359	47020-1	00:00	14:13		17:13	
10	Põllu	9,895	1,038	47104-1	00:02	14:13		17:13	
11	Vasar	10,933	1,968	19101-1	00:03	14:15		17:15	
12	Aitneta-Viljapuu teerist	12,901	1,329	961	00:02	14:18		17:18	
13	Üunapuu-Ploomipuu teerist	14,230	0,760	1550	00:02	14:20		17:20	
14	Kabelikivi	14,990	0,815	20101-1	0:01-0:02	14:22		17:22	
15	Uus-Muuga	15,805	0,436	20003-1	0:00-0:01	14:24		17:23	
16	Maardu veehoidla	16,241	1,158	19706-1	00:02	14:24		17:24	
17	Kroodi oja	17,399	0,548	19704-1	00:01	14:26		17:26	
18	Lepalinnu ühistu	17,947	0,505	24001-1	00:01	14:27		17:27	
19	Uuevälja	18,452	1,639	24004-1	0:03-0:04	14:28		17:28	
20	Noorte	20,091	0,848	19527-1	0:00-0:01	14:32		17:31	
21	Mäeotsa	39,851	6,406	19510-1	00:01	14:32		17:32	
22	Kallavere kauplus	20,939	0,357	19504-1	0:02-0:03	14:33		17:33	
23	Nurga	21,296	0,318	19507-1	0:00-0:01	14:36		17:35	
24	Kallavere	21,614	0,389	19501-1	00:01	14:36		17:36	
25	Kallavere	22,003	0,762	19502-1	00:01	14:37		17:37	
26	Kallavere kauplus	22,765	0,846	19503-1	00:01	14:38		17:38	
27	Kütte	23,611	0,805	19520-1	00:01	14:39		17:39	
28	Nõmme talu	24,416	1,278	24104-1	00:02	14:40		17:40	
29	Rüüti	25,694	0,771	24202-1	00:00	14:42		17:42	
30	Ülgase	26,465	0,785	24204-1	00:06	14:42		17:42	
31	Koljunuki	27,250	0,401	24205-1	00:01	14:43			
32	Kostiranna	27,651	2,050	24206-1	00:03	14:44			
33	Mäealuse tee	29,701	2,550	47103-1	00:02	14:47			
34	Hõbemäe	32,251	2,789	24513-1	00:06	14:49			
35	Uus-Rebala	35,040	2,350	47038-1	00:04	14:55			
36	Kostivere tee	37,390	0,824	24401-1	00:01	14:59			
37	Vet.Punkt	38,214	1,637	24403-1	00:09	15:00			
38	Loo tee	46,257		47011-1		15:09			
39	Loo		2,627	25103-1	00:03	15:10			
40	*Rebala küla	31,408	3,761	24506-1	00:06			17:48	
41	*Uus-Rebala	35,169	3,290	47034-1	00:05			17:54	
42	*Ellandvahe	38,459	0,734	24507-1	00:01			17:59	
43	*Jõelähtme golfiväljak	39,193	0,658		00:05			18:00	
44	*Olerex	43,037	1,492	47030-1	00:02			18:05	
45	*Männisalu	44,529	2,051	24504-1	00:03			18:07	
37	Koogi							xx	
38	*Vanasauna tee	1,202	1,875	25104-1	00:02		14:17		
39	*Saha	3,077	1,628	24904-1	00:03		14:19		
40	*Maardu mõis	4,705	1,552	24802-1	00:02		14:22		
41	*Veski põik	6,257	2,851	47035-1	00:04		14:24		
42	*Teeristi	9,108	0,734	24706-1	00:01		14:28		
43	*Kostivere	9,842	0,438	25302-1	00:01		14:29		
44	*Kostivere kool	10,280	0,491	25303-1	00:01		14:30		
45	*Urke	46,580	1,917	25404-1	00:04		18:10		
46	*Kostivere	48,497		25301-1	00:02		14:31	18:14	
47	*Vandjala	12,457	1,639	24703-1	00:02		14:33		
48	*Kostivere tee	14,096	1,295	24701-1	00:02		14:35		
49	*Lõunakarjääri	15,391	1,300	27005-1	00:02		14:37		
50	*Vet.Punkt	16,691	1,083	24404-1	00:01		14:39		
51	*Kostivere tee	17,774	1,252	24402-1	00:01		14:40		
52	*Linnake	19,026	1,602	24502-1	00:04		14:41		
53	*Jõelähtme	22,367	1,364	25901-1	00:02		14:45		
54	*Männisalu	23,731	1,805	24503-1	00:02		14:47		
55	*Linnake	25,536	3,453	24501-1	00:10		14:49		
56	*Uus-Rebala	35,169	3,290	47034-1	00:05		14:55		
57	*Jõelähtme vallamaja	31,577	1,458	25904-1	00:03		14:59		
58	*Koogi kauplus	33,035	1,322	26106-1	00:02		15:02		
59	*Koeralooga	34,357	1,108	26102-1	00:01		15:04		
60	*Neeme tee	35,465	1,622	26902-1	00:02		15:05		
61	*Jägala-Joa	37,087	2,169	27003-1	00:03		15:07		
62	*Jõesuu	39,256	0,750	26302-1	00:01		15:10		
63	*Metsatoo	40,006	2,188	26303-1	00:03		15:11		
64	*Punakivi	42,194	0,942	26405-1	00:01		15:14		
65	*Ihasalu tee	43,136	1,511	26402-1	00:02		15:15		
66	*Metsavahi tee	44,647	2,143	26504-1	00:03		15:17		
67	*Neeme	46,790		26502-1			15:20		
						Töötamise päevad	1-5	1-5	
						Veotsa pikkus (km)	47,8	46,8	48,5
						Sõiduaeg (h.,min.)	1:10	1:05	1:14
						Reisi kiirus (km/h)	40,7	43,2	39,1

Nr.	Peatus	Kaugus liini algusest	Peatuste vaheline kaugus	Peatuse kood	Sõiduaeg järgmise peatuseni	Reis	
						J6-03	
1	*Neeme			1,891	26502-1	00:03	15:20
2	*Metsavahi tee	1,891	1,745	26503-1	00:02	15:23	
3	*Ihasalu tee	3,636	0,833	26401-1	00:01	15:25	
4	*Punakivi	4,469	2,056	26406-1	00:04	15:26	
5	*Metsatoo	6,525	0,894	26304-1	00:01	15:30	
6	*Jõesuu	7,419	2,209	26301-1	00:03	15:31	
7	*Jägala-Joa	9,628	1,604	27002-1	00:02	15:34	
8	*Neeme tee	11,232	0,925	47029-1	00:01	15:36	
9	*Koeralooga	12,157	1,385	26101-1	00:02	15:37	
10	*Koogi kauplus	13,542	1,485	26105-1	00:02	15:39	
11	*Jõelähtme vallamaja	15,027	0,478	25903-1	00:00	15:41	
12	*Olerex	15,505	1,232	47030-1	00:02	15:41	
13	*Männisalu	16,737	1,232	24503-1	15:43		
						Töötamise päevad	1-5
						Veotsa pikkus (km)	16,8
						Sõiduaeg (h.,min.)	0:23
						Reisi kiirus (km/h)	43,1

xx Kui bussis on Koogi laps, siis buss sõidab peatuseni Koogi kauplus ja siis Kostivere. Lõigu pikkus on 3,8 km

Sõitjate sisenemine ja väljumine toimub kõikides liiklusemärgiga 541a tähistatud bussipeatustes ja Jõelähtme Vallavalitsuse, MTÜ Harjumaa Ühistranspordikeskuse ning OÜ ATKO Liinid vahel kokku lepitud peatumiskohtades.

Märkused

Halliga märgitud väikebuss (37+14)

Liini teenindamine ainult koolipäevadel

uus liikumistee

Maakonna bussiliin **Nr.J6**

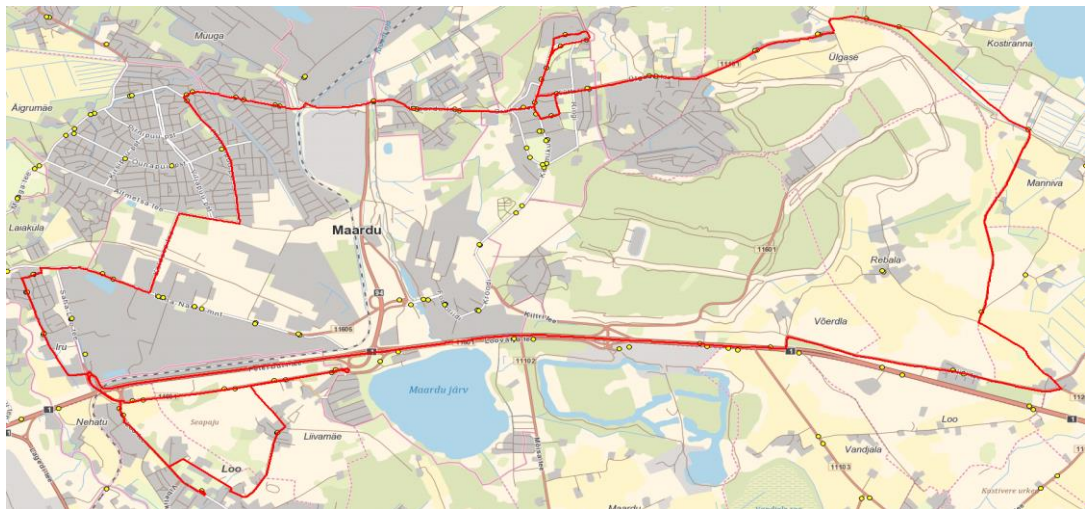
Loo - Iru - Muuga - Maardu- Ülgase - Maardu - Maardu järv

Sõiduplaan kehtib
Liini teenindab

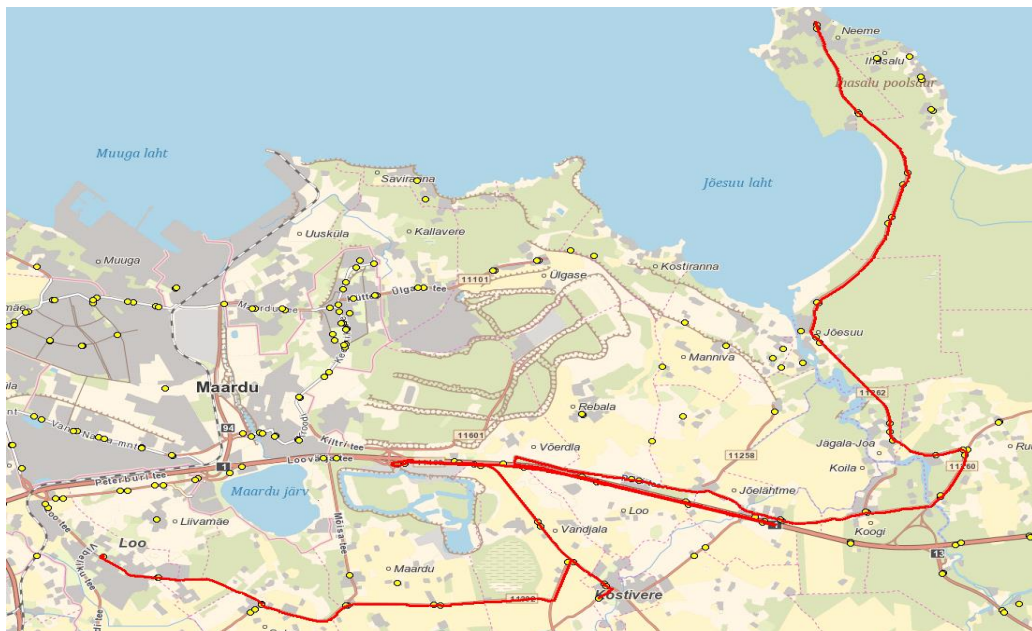
alates 28.10.2019

OÜ ATKO Liinid

14:00



14:15



17:00



ATKO Liinid OÜ

MTÜ Põhja-Eesti Ühistranspordikeskus
reg 80213342
Roosikrantsi 12/1
10119 Tallinn

OÜ ATKO Liinid
reg 10478062
Ahtri 6A
10151 Tallinn

Maakonna bussiliin **Nr.J7**

Kostivere kool - Loo - Lagedi kool - Saha - Möisa tee - Kostivere kool - Kodasoo - Kostivere kool

Sõiduplaan kehtib
Liini teenindab

alates 02.09.2019

OÜ ATKO Liinid

Nr.	Peatus	Kaugus liini algusest	Peatuste vaheline kaugus	Peatuse kood	Sõiduaeg järgmise peatuseni	Reis 01 J7-01	Reis 03 J7-01
1	Kostivere kool		0,491	25303-1	00:01	14:35	15:35
2	Kostivere	0,491	0,826	25301-1	00:02	14:36	15:36
3	Teeristi	1,317	2,804	47033-1	00:04	14:38	
4	Veski põik	4,121	1,479	24803-1	00:01	14:42	
5	Maardu mõis	5,600	1,617	24801-1	00:03	14:43	
6	Saha	7,217	1,873	24903-1	00:03	14:46	
7	Vanasauna tee	9,090	1,101	25105-1	00:02	14:49	
8	Loo	10,191		25103-1		14:51	
9	*Vandjala	2,177	1,639	24703-1	00:02		15:39
10	*Kostivere tee	3,816	1,295	24701-1	00:02		15:41
11	*Lõunakarjääri	5,111	1,299	27005-1	00:01		15:43
12	*Vet.Punkt	6,410	1,083	24404-1	00:01		15:44
13	*Kostivere tee	7,493	1,252	24402-1	00:02		15:45
14	*Linnake	8,745	1,602	24502-1	00:01		15:47
15	*Männisalu	10,347	1,297	24504-1	00:02		15:48
16	*Jöelähtme	11,644	1,541	25902-1	00:01		15:50
17	*Koogi	13,185	1,756	26104-1	00:02		15:51
18	*Jägala jõgi	14,941	1,262	26901-1	00:02		15:53
19	*Ruu	16,203	1,548	26910-1	00:02		15:55
20	*Kassi tee	17,751	1,616		00:02		15:57
21	*Kodasoo	19,367	4,423	28102-1	00:05		15:59
22	*Ruu	23,790	1,162	26909-1	00:01		16:04
23	*Jägala jõgi	24,952	1,852	26107-1	00:03		16:05
24	*Koogi	26,804	1,504	26103-1	00:01		16:08
25	*Jöelähtme	28,308	1,364	25901-1	00:02		16:09
26	*Männisalu	29,672	1,364	24503-1			16:11
					Töötamise päevad	1-5	1-5
					Veotsa pikkus (km)	10,2	29,8
					Sõiduaeg (h.,min.)	0:16	0:36
					Reisi kiirus (km/h)	38,2	48,9

Nr.	Peatus	Kaugus liini algusest	Peatuste vaheline kaugus	Peatuse kood	Sõiduaeg järgmise peatuseni	Reis 02 J7-01
1	Loo		2,826	25103-1	00:05	14:55
2	Lagedi mõis	2,826	0,031	25101-1	00:00	15:00
3	Lohu	3,843	0,359	43115-1	00:01	15:02
4	Linnu tee	4,202	0,361	43119-1	00:01	15:03
5	Lagedi kool	4,563	0,320	43113-1	00:00	15:04
6	Linnu tee	4,883	0,315	43118-1	00:01	15:04
7	Lohu	5,198	3,864	43116-1	00:06	15:05
8	Saha	9,062	1,634	24901-1	00:02	15:11
9	Tamme	10,696	2,100	6291	00:04	15:13
10	Maardu mõis	12,796	0,703	24802-1	00:01	15:17
11	Kaunissaare teerist	13,499	1,045	24805-1	00:02	15:18
12	Aarde teerist	14,544	3,665		00:04	15:20
13	Pohla	18,209	1,014	24806-1	00:02	15:24
14	Veski põik	19,223	2,851	47035-1	00:04	15:26
15	Teeristi	22,074	0,734	24706-1	00:01	15:30
16	Kostivere	22,808	0,438	25302-1	00:01	15:31
17	Kostivere kool	23,246		25303-1		15:32
					Töötamise päevad	1-5
					Veotsa pikkus (km)	23,2
					Sõiduaeg (h.,min.)	0:36
					Reisi kiirus (km/h)	37,9

Märkused

Halliga märgitud väikebuss
Liini teenindamine ainult koolipäevadel

Sõitjate sisenemine ja väljumine toimub kõikides liiklusemärgiga 541a tähistatud bussipeatustes ja Jöelähtme Vallavalitsuse, MTÜ Harjumaa Ühistranspordikeskuse ning OÜ ATKO Liinid vahel kokku lepitud peatumiskohtades.

Maakonna bussiliin Nr.J7

Kostivere kool - Loo - Lagedi kool - Saha - Mõisa tee - Kostivere kool -
Kodasoo - Kostivere kool

Sõiduplaan kehtib

alates 02.09.2019

Liini teenindab

OÜ ATKO Liinid

14:35



14:55



15:35



OÜ ATKO Liinid

Riigihange "Jöelähtme piirkonna bussiliinide teenindamine"
 Jöelähtme piirkonna bussiliinide avaliku teenindamise leping 01.09.2016 - 31.08.2021

MTÜ Põhja-Eesti Ühistranspordikeskus
 reg 80213342
 Roosikrantsi 12/1
 10119 Tallinn

OÜ ATKO Liinid
 reg 10478062
 Ahtri 10A
 10151 Tallinn

Maakonna bussiliin Nr.J8 Esamaspäev

Loo - Kostivere kool - Parmmäe - Kurglä - Rebala - Manniva - Jöelähtme - Jägala - Haljava - Neeme - Jöelähtme - Kuusalu kool - Kuusalu keskus - Kaberneeme - Neeme - Jöelähtme - Männisalu

Sõiduplaan kehtib
 Liini teenindab

alates 28.10.2019
OÜ ATKO Liinid

Nr.	Peatus	Kaugus liini alguses	Peatuste vaheline kaugus	Peatuse kood	Sõiduaeg järgmise peatuseni	Reis 01 J8-01
1	Loo		1,202	25103-1	00:02	13:15
2	Vanasauna tee	1,202	1,875	25104-1	00:02	13:17
3	Saha	3,077	1,628	24904-1	00:03	13:19
4	Maardu mõis	4,705	1,552	24802-1	00:02	13:22
5	Veski põik	6,257	2,851	47035-1	00:04	13:24
6	Teeristi	9,108	0,734	24706-1	00:01	13:28
7	Kostivere	9,842	0,438	25302-1	00:01	13:29
8	Kostivere kool	10,280	2,737	25303-1	00:09	13:30
9	Parasmäe	13,017	9,455	25401-1	00:09	13:39
10	Kurglä	22,472	4,044	41117-1	00:05	13:48
11	Vandjala	26,516	1,639	24703-1	00:02	13:53
12	Kostivere tee	28,155	1,295	24701-1	00:02	13:55
13	Lõunakarjääri	29,450	1,300	27005-1	00:01	13:57
14	Vet.Punkt	30,750	2,721	24404-1	00:04	13:58
15	Rebala küla	33,471	0,156	24505-1	00:00	14:02
16	Rebala küla	33,627	3,761	24506-1	00:06	14:02
17	Uus-Rebala	37,388	3,290	47034-1	00:05	14:08
18	Ellandvahe	40,678	1,216	24507-1	00:01	14:13
20	Koila tee					XXX
21	Jöelähtme golfiväljak	41,894	1,859	24512-1	00:02	14:14
22	Mäealuse tee	43,753	0,998	47103-1	00:01	14:16
23	Rohkvahe	44,751	1,550	47106-1	00:02	14:17
24	Hõbemäe	46,301	2,882	24513-1	00:04	14:19
25	Jöelähtme vallamaja	49,183	1,458	25904-1	00:03	14:23
26	Koogi kauplus	50,641	2,550	26106-1	00:04	14:26
27	Jägala jõgi	53,191	1,319	25802-1	00:02	14:30
28	*Jõeääre	54,732	1,417	25809-1	00:02	14:32
29	*Kuuse/Jägala	56,149	0,881	25807-1	00:02	14:34
30	Raasiku tee	56,683	3,258	25808-1	00:05	14:36
31	*Haljava	60,263	1,946	25602-1	00:02	14:41
32	*Sambu	62,209	0,622	41009-1	00:01	14:43
33	*Viidivabrik	62,831	0,459	41014-1	00:01	14:44
34	*Sambu	63,290	5,295	41010-1	00:09	14:45
35	*Raasiku tee	68,585	1,716	25803-1	00:02	14:54
36	*Tammiku	70,301	1,259	25805-1	00:01	14:56
37	*Jägala jõgi	71,560	1,720	25801-1	00:03	14:57
38	*Koeralooga	73,280	1,108	26102-1	00:01	15:00
39	*Neeme tee	74,388	1,622	26902-1	00:02	15:01
40	*Jägala-Joa	76,010	2,169	27003-1	00:03	15:03
41	*Jõesuu	78,179	0,750	26302-1	00:01	15:06
42	*Metsatoa	78,929	2,188	26303-1	00:03	15:07
43	*Punakivi	81,117	0,942	26405-1	00:02	15:10
44	*Ihasalu tee	82,059	1,511	26402-1	00:01	15:12
45	*Metsavahi tee	83,570	2,143	26504-1	00:03	15:13
46	*Neeme	85,713		26502-1		15:16
				Töötamise päevad		1
				Veotsa pikkus (km)		85,7
				Sõiduaeg (h.,min.)		1:55
				Reisi kiirus (km/h)		44,4

Märkused

Halliga märgitud väikebussi osa

Liini teenindamine ainult koolipäevadel

XXX Kui bussis on Koila laps, siis buss sõidab peatusesse Koila tee (liikumistee pikkus 2km)
 Sõitjate sisene mine ja väljumine toimub kõikides liiklusemärgiga 541a tähistatud bussipeatustes ja Jöelähtme Vallavalitsuse, MTÜ Harjumaa Ühistranspordikeskuse ning OÜ ATKO Liinid vahel kokku lepitud peatumiskohtades.

OÜ ATKO Liinid

Nr.	Peatus	Kaugus liini algusest	Peatuste vaheline kaugus	Peatuse kood	Sõiduaeg järgmise peatuseni	Reis 02 J8-01
1	*Neeme	75,773		26502-1	00:24	15:17
2	*Okka	1,274	0,550	26410-1	00:01	15:19
3	*Kadastiku	1,824	0,534	26408-1	00:00	15:20
4	*Ihasalu	2,358	0,693	26403-1	00:01	15:20
5	*Rootsikari	3,051	1,631	47031-1	00:02	15:21
6	*Ihasalu tee	4,682	0,833	26401-1	00:01	15:23
7	*Punakivi	5,515	2,056	26406-1	00:03	15:24
8	*Metsatoa	7,571	0,894	26304-1	00:02	15:27
9	*Jõesuu	8,465	2,209	26301-1	00:03	15:29
10	*Jägala-Joa	10,674	1,604	27002-1	00:02	15:32
11	*Neeme tee	12,278	0,925	47029-1	00:01	15:34
12	*Koeralooga	13,203	1,385	26101-1	00:02	15:35
13	*Koogi kauplus	14,588	2,350	26105-1	00:03	15:37
14	*Jöelähtme vallamaja	16,938	1,458	25904-1	00:02	15:40
15	*Koogi kauplus	18,396	1,322	26106-1	00:02	15:42
16	*Koeralooga	19,718	1,086	26102-1	00:01	15:44
17	*Neeme tee	20,804	0,782	47028-1	00:01	15:45
18	*Ruuküla	21,586	1,050	26912-1	00:01	15:46
19	*Upsi	22,636	0,850	26914-1	00:02	15:47
20	*Kääniku	23,486	1,014	28006-1	00:02	15:49
21	*Kaberla	24,500	1,609	28004-1	00:02	15:51
22	*Haavakannu	26,109	1,159	28002-1	00:01	15:53
23	*Põhjakiivi	27,268	0,761	28008-1	00:01	15:54
24	*Lamme	28,029	2,401	28452-1	00:04	15:55
25	*Valkla	30,430	2,003	28454-1	00:02	15:59
26	*Kiu	32,433	1,864	28702-1	00:02	16:01
27	*Rihumäe	34,297	0,157	29004-1	00:02	16:03
28	*Kuusalu kool	34,454	1,132	29005-1	00:02	16:05
29	*Kuusalu küla	35,586	0,948	29001-1	00:03	16:07
30	*Kuusalu keskus	36,534	1,958	30607-1	00:03	16:10
31	*Bueri talu	38,492	1,028	34503-1	00:01	16:13
32	*Allika küla	39,520	1,893	28802-1	00:03	16:14
33	*Põhja küla	41,413	2,877	28901-1	00:04	16:17
34	*Salmistu	44,290	0,853	28502-1	00:02	16:21
35	*Valkla laager	45,143	2,383	28504-1	00:03	16:23
36	*Valkla hooldekodu	47,526	2,275	28414-1	00:02	16:26
37	*Kullamäe	49,801	0,954	26801-1	00:01	16:28
38	*Haapse	50,755	0,915	26702-1	00:01	16:29
39	*Mäe tee	51,670	2,335	26605-1	00:03	16:30
40	*Kaberneeme kauplus	54,005	0,971	26603-1	00:02	16:33
41	*Kaberneeme	54,976	2,941	26601-1	00:03	16:35
42	*Ihita	57,917	1,366	26907-1	00:02	16:38
43	*Kalevi-Liiva	59,283	1,379	26905-1	00:01	16:40
44	*Kääniku	60,662	0,847	28005-1	00:02	16:41
45	*Upsi	61,509	1,080	26913-1	00:02	16:43
46	*Ruuküla	62,589	0,880	26911-1	00:00	16:45
47	*Neeme tee	63,469	1,622	26902-1	00:03	16:45
48	*Jägala-Joa	65,091	2,169	27003-1	00:03	16:48
49	*Jõesuu	67,260	0,750	26302-1	00:01	16:51
50	*Metsatoa	68,010	2,188	26303-1	00:03	16:52
51	*Punakivi	70,198	2,273	26405-1	00:02	16:55
52	*Rootsikari	72,471	0,736	47032-1	00:01	16:57
53	*Ihasalu	73,207	0,462	26404-1	00:01	16:58
54	*Kadastiku	73,669	0,560	26407-1	00:00	16:59
55	*Okka	74,229	1,544	26409-1	00:03	16:59
56	*Neeme	75,773		26502-1	00:24	17:02
57	*Männisalu	17,783		24503-1		17:27
				Töötamise päevad		1
				Veotsa pikkus (km)		93,7
				Sõiduaeg (h.,min.)		2:06
				Reisi kiirus (km/h)		44,6

Maakonna bussiliin

Nr.J8 Esamaspäev

Loo - Kostivere kool - Parasmäe - Kurgla - Rebala - Manniva - Jõelähtme - Jägala - Haljava- Neeme - Jõelähtme - Kuusalu kool - Kaberneeme - Neeme - Jõelähtme - Männisalu

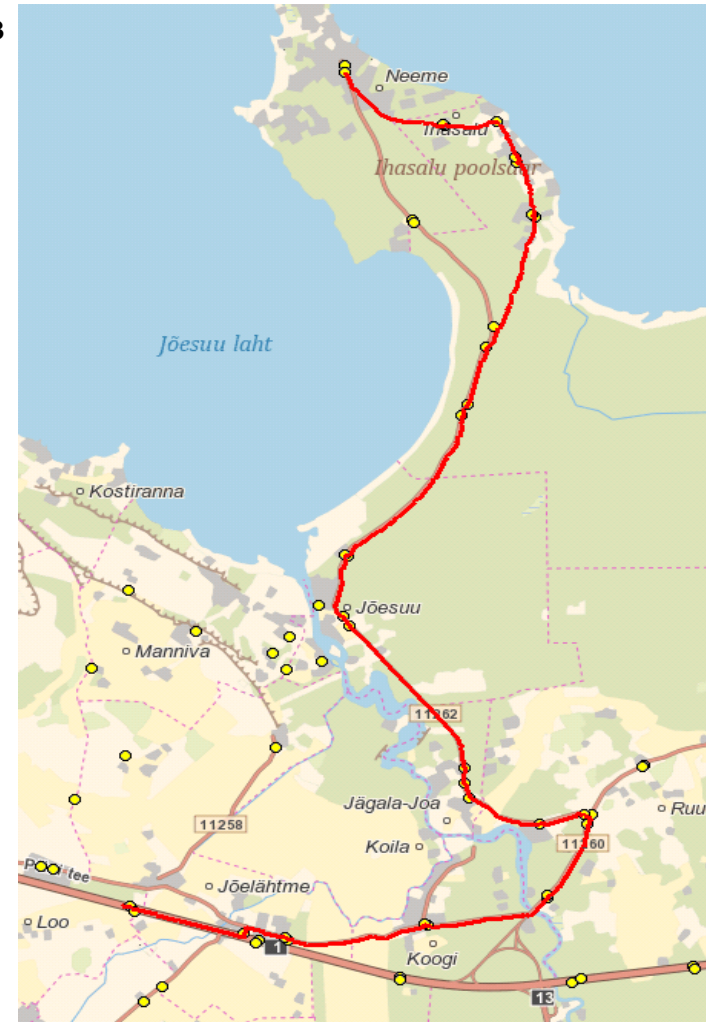
Sõiduplaan kehtib
Liini teenindab

alates 28.102019
OÜ ATKO Liinid

13:15



17:03



15:17



OÜ ATKO Liinid

Riigihange "Jöelähtme piirkonna bussiliinide teenindamine"
 Jöelähtme piirkonna bussiliinide avaliku teenindamise leping 01.09.2016 - 31.08.2021

MTÜ Põhja-Eesti Ühistranspordikeskus
 reg 80213342
 Roosikrantsi 12/1
 10119 Tallinn

OÜ ATKO Liinid
 reg 10478062
 Ahtri 6A
 10151 Tallinn

Maakonna bussiliin Nr.J8 Teisipäev, Kolmapäev

Loo - Kostivere kool - Parasmäe - Kurgla - Rebala - Manniva - Jöelähtme - Jägala - Haljava - Neeme - Jöelähtme - Kuusalu kool - Kuusalu keskus - Kaberneeme - Neeme - Kaberla - Männisalu

Sõiduplaan kehtib
 Liini teenindab

alates 28.10.2019
OÜ ATKO Liinid

ainult
 T ja K

Nr.	Peatus	Kaugus	Peatuste	Peatuse	Sõiduaeg	Reis 01
J8-01						
1	Loo		1,202	25103-1	00:02	13:15
2	Vanasauna tee	1,202	1,875	25104-1	00:02	13:17
3	Saha	3,077	1,628	24904-1	00:03	13:19
4	Maardu mõis	4,705	1,552	24802-1	00:02	13:22
5	Veski põik	6,257	2,851	47035-1	00:04	13:24
6	Teeristi	9,108	0,734	24706-1	00:01	13:28
7	Kostivere	9,842	0,438	25302-1	00:01	13:29
8	Kostivere kool	10,280	2,737	25303-1	00:09	13:35
9	Parasmäe	13,017	9,455	25401-1	00:09	13:39
10	Kurgla	22,472	4,044	41117-1	00:05	13:48
11	Vandjala	26,516	1,639	24703-1	00:02	13:53
12	Kostivere tee	28,155	1,295	24701-1	00:02	13:55
13	Lõunakarjääri	29,450	1,300	27005-1	00:01	13:57
14	Vet.Punkt	30,750	2,721	24404-1	00:04	13:58
15	Rebala küla	33,471	0,156	24505-1	00:00	14:02
16	Rebala küla	33,627	3,761	24506-1	00:06	14:02
17	Uus-Rebala	37,388	3,290	47034-1	00:05	14:08
18	Ellandvahe	40,678	1,216	24507-1	00:01	14:13
18	Koila tee					XXX
19	Jöelähtme golfiväljak	41,894	1,859	24512-1	00:02	14:14
20	Mäealuse tee	43,753	2,550	47103-1	00:03	14:16
21	Hõbemäe	46,303	2,882	24513-1	00:04	14:19
22	Jöelähtme vallamaja	49,185	1,458	25904-1	00:03	14:23
23	Koogi kauplus	50,643	2,550	26106-1	00:04	14:26
24	Jägala jõgi	53,193	1,319	25802-1	00:02	14:30
25	*Jõeäär	54,734	1,417	25809-1	00:02	14:32
26	*Kuuse/Jägala	56,151	0,881	25807-1	00:02	14:34
27	Raasiku tee	56,685	3,258	25808-1	00:05	14:36
28	*Haljava	60,265	1,946	25602-1	00:02	14:41
29	*Sambu	62,211	0,622	41009-1	00:01	14:43
30	*Vildivabrik	62,833	0,459	41014-1	00:01	14:44
31	*Sambu	63,292	5,295	41010-1	00:09	14:45
32	*Raasiku tee	68,587	1,716	25803-1	00:02	14:54
33	*Tammiku	70,303	1,259	25805-1	00:01	14:56
34	*Jägala jõgi	71,562	1,720	25801-1	00:03	14:57
35	*Koeralooga	73,282	1,108	26102-1	00:01	15:00
36	*Neeme tee	74,390	1,622	26902-1	00:02	15:01
37	*Jägala-Joa	76,012	2,169	27003-1	00:03	15:03
38	*Jõesuu	78,181	0,750	26302-1	00:01	15:06
39	*Metsatoo	78,931	2,188	26303-1	00:03	15:07
40	*Punakivi	81,119	0,942	26405-1	00:02	15:10
41	*Ihasalu tee	82,061	1,511	26402-1	00:01	15:12
42	*Metsavahi tee	83,572	2,143	26504-1	00:03	15:13
43	*Neeme	85,715		26502-1		15:16
Töötamise päevad						2,3
Veootsa pikkus (km)						85,7
Sõiduaeg (h.,min.)						1:55
Reisi kiirus (km/h)						44,4

Nr.	Peatus	Kaugus liini algusest	Peatuste vaheline kaugus	Peatuse kood	Sõiduaeg järgmise peatuseni	Reis 02	Reis 04	
							J8-01	J8-01
1	*Neeme	75,773		26502-1	00:02	15:17	17:30	
2	*Okka	1,274	0,550	26410-1	00:01	15:19	17:32	
3	*Kadastiku	1,824	0,534	26408-1	00:00	15:20	17:33	
4	*Ihasalu	2,358	0,693	26403-1	00:01	15:20	17:33	
5	*Rootsikari	3,051	1,631	47031-1	00:02	15:21	17:34	
6	*Ihasalu tee	4,682	0,833	26401-1	00:01	15:23	17:36	
7	*Punakivi	5,515	2,056	26406-1	00:03	15:24	17:37	
8	*Metsatoo	7,571	0,894	26304-1	00:02	15:27	17:40	
9	*Jõesuu	8,465	2,209	26301-1	00:03	15:29	17:42	
10	*Jägala-Joa	10,674	1,604	27002-1	00:02	15:32	17:45	
11	*Neeme tee	12,278	0,925	47029-1	00:01	15:34		
12	*Koeralooga	13,203	1,385	26101-1	00:02	15:35		
13	*Koogi kauplus	14,588	2,350	26105-1	00:03	15:37		
14	*Jöelähtme vallamaja	16,938	1,458	25904-1	00:02	15:40		
15	*Koogi kauplus	18,396	1,322	26106-1	00:02	15:42		
16	*Koeralooga	19,718	1,086	26102-1	00:01	15:44		
17	*Neeme tee	20,804	0,782	47028-1	0:00-0:01	15:45	17:47	
18	*Ruuküla	21,586	1,050	26912-1	0:01-0:02	15:46	17:47	
19	*Upsi	22,636	0,850	26914-1	00:02	15:47	17:49	
20	*Kääniku	23,486	1,014	28006-1	0:01-0:02	15:49	17:51	
21	*Kaberla	24,500	1,609	28004-1	00:02	15:51	17:52	
22	*Männisalu	25,927		24503-1			18:06	
23	*Haavakannu	26,109	1,159	28002-1	00:01	15:53		
24	*Põhjakiivi	27,268	0,761	28008-1	00:01	15:54		
25	*Lamme	28,029	2,401	28452-1	00:04	15:55		
26	*Valka	30,430	2,003	28454-1	00:02	15:59		
27	*Kiu	32,433	1,864	28702-1	00:02	16:01		
28	*Rihumäe	34,297	0,157	29004-1	00:02	16:03		
29	*Kuusalu kool	34,454	1,132	29005-1	00:02	16:05		
30	*Kuusalu küla	35,586	0,948	29001-1	00:03	16:07		
31	*Kuusalu keskus	36,534	1,958	30607-1	00:03	16:10		
32	*Bueri talu	38,492	1,028	34503-1	00:01	16:13		
33	*Allika küla	39,520	1,893	28802-1	00:03	16:14		
34	*Põhja küla	41,413	2,877	28901-1	00:04	16:17		
35	*Salmistu	44,290	0,853	28502-1	00:02	16:21		
36	*Valka laager	45,143	2,383	28504-1	00:03	16:23		
37	*Valka hooldekodu	47,526	2,275	28414-1	00:02	16:26		
38	*Kullamäe	49,801	0,954	26801-1	00:01	16:28		
39	*Haapse	50,755	0,915	26702-1	00:01	16:29		
40	*Mäe tee	51,670	2,335	26605-1	00:03	16:30		
41	*Kaberneeme kauplus	54,005	0,971	26603-1	00:02	16:33		
42	*Kaberneeme	54,976	2,941	26601-1	00:03	16:35		
43	*Ihita	57,917	1,366	26907-1	00:02	16:38		
44	*Kalevi-Liiva	59,283	1,379	26905-1	00:01	16:40		
45	*Kääniku	60,662	0,847	28005-1	00:02	16:41		
46	*Upsi	61,509	1,080	26913-1	00:02	16:43		
47	*Ruuküla	62,589	0,880	26911-1	00:00	16:45		
48	*Neeme tee	63,469	1,622	26902-1	00:03	16:45		
49	*Jägala-Joa	65,091	2,169	27003-1	00:03	16:48		
50	*Jõesuu	67,260	0,750	26302-1	00:01	16:51		
51	*Metsatoo	68,010	2,188	26303-1	00:03	16:52		
52	*Punakivi	70,198	2,273	26405-1	00:02	16:55		
53	*Rootsikari	72,471	0,736	47032-1	00:01	16:57		
54	*Ihasalu	73,207	0,462	26404-1	00:01	16:58		
55	*Kadastiku	73,669	0,560	26407-1	00:00	16:59		
56	*Okka	74,229	1,544	26409-1		16:59		
57	*Neeme	75,773		26502-1	00:02	17:02		
Töötamise päevad						2,3	2,3	
Veootsa pikkus (km)						75,8	26,0	
Sõiduaeg (h.,min.)						1:42	0:35	
Reisi kiirus (km/h)						44,5	43,8	

Märkused

Halliga märgitud väikebussi osa

Liini teenindamine ainult koolipäevadel

XXX Kui bussis on Koila laps, siis buss sõidab peatusesse Koila tee (liikumistee pikkus 2km)

Sõitjate sisnemine ja väljumine toimub kõikides liiklusemärgiga 541a tähistatud bussipeatustes ja Jöelähtme Vallavalitsuse, MTÜ Harjumaa Ühistranspordikeskuse ning OÜ ATKO Liinid vahel kokku lepitud peatumiskohtades.

Maakonna bussiliin

Nr.J8

Teisipäev Kolmapäev

Loo - Kostivere kool - Parasmäe - Kurgla - Rebala - Manniva - Jõelähtme - Jägala - Haljava- Neeme - Jõelähtme - Kuusalu kool - Kaberneeme - Neeme - Kaberla - Männisalu

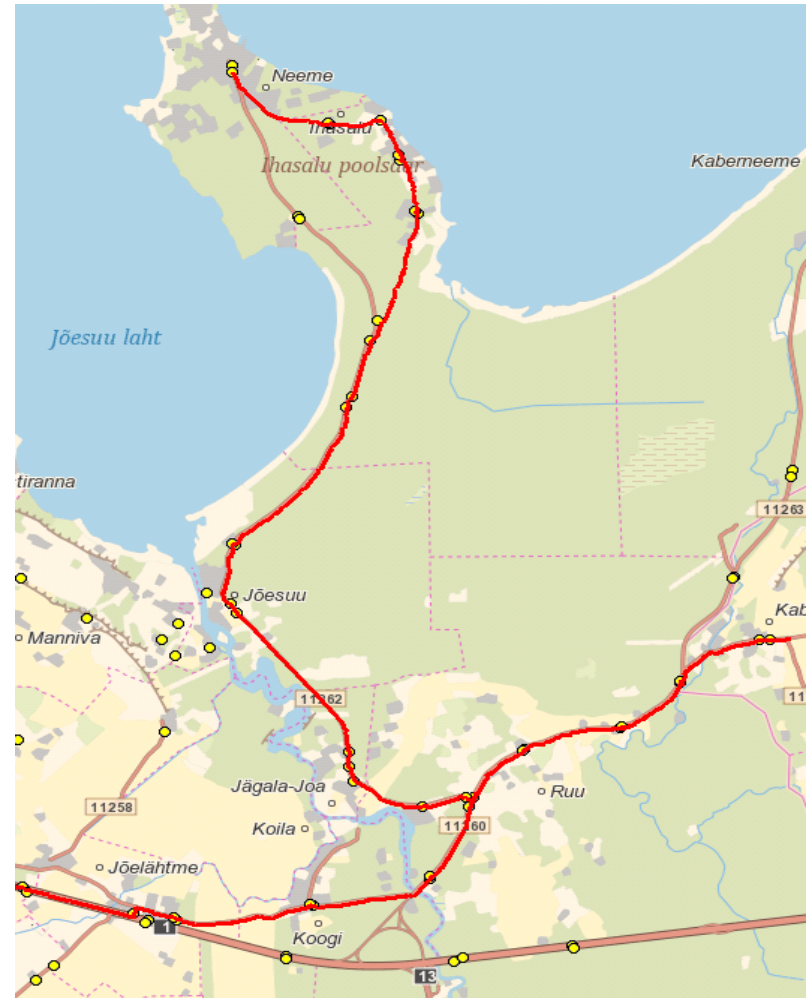
Sõiduplaan kehtib
Liini teenindab

alates 28.10.2019
OÜ ATKO Liinid

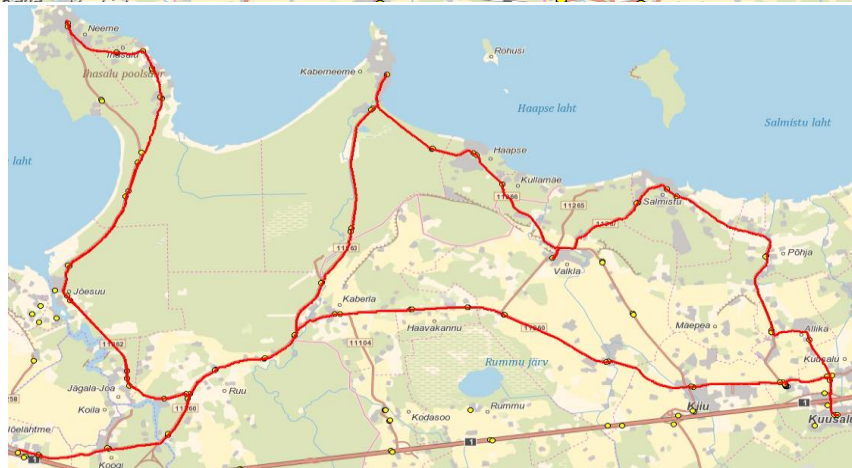
13:15



17:30



15:17



OÜ ATKO Liinid

Riigihange "Jöelähtme piirkonna bussiliinide teenindamine"
 Jöelähtme piirkonna bussiliinide avaliku teenindamise leping 01.09.2016 - 31.08.2021

MTÜ Põhja-Eesti Ühistranspordikeskus
 reg 80213342
 Roosikrantsi 12/1
 10119 Tallinn

OÜ ATKO Liinid
 reg 10478062
 Ahtri 6A
 10151 Tallinn

Maakonna bussiliin Nr.J8 Teisipäev, Kolmapäev

Loo - Kostivere kool - Parasmäe - Kurgla - Rebala - Manniva - Jöelähtme - Jägala - Haljava - Neeme - Jöelähtme - Kuusalu kool - Kuusalu keskus - Kaberneeme - Neeme - Kaberla - Männisalu

Sõiduplaan kehtib
 Liini teenindab

alates 28.10.2019
OÜ ATKO Liinid

ainult neljapäeval

Nr.	Peatus	Kaugus	Peatuste	Peatuse	Sõidu-aeg	Reis 01
						J8-01
1	Loo		1,202	25103-1	00:02	13:15
2	Vanasauna tee	1,202	1,875	25104-1	00:02	13:17
3	Saha	3,077	1,628	24904-1	00:03	13:19
4	Maardu mõis	4,705	1,552	24802-1	00:02	13:22
5	Veski põik	6,257	2,851	47035-1	00:04	13:24
6	Teeristi	9,108	0,734	24706-1	00:01	13:28
7	Kostivere	9,842	0,438	25302-1	00:01	13:29
8	Kostivere kool	10,280	2,737	25303-1	00:09	13:35
9	Parasmäe	13,017	9,455	25401-1	00:09	13:39
10	Kurgla	22,472	4,044	41117-1	00:05	13:48
11	Vandjala	26,516	1,639	24703-1	00:02	13:53
12	Kostivere tee	28,155	1,295	24701-1	00:02	13:55
13	Lõunakarjääri	29,450	1,300	27005-1	00:01	13:57
14	Vet.Punkt	30,750	2,721	24404-1	00:04	13:58
15	Rebala küla	33,471	0,156	24505-1	00:00	14:02
16	Rebala küla	33,627	3,761	24506-1	00:06	14:02
17	Uus-Rebala	37,388	3,290	47034-1	00:05	14:08
18	Ellandvahe	40,678	1,216	24507-1	00:01	14:13
18	Koila tee					XXX
19	Jöelähtme golfiväljak	41,894	1,859	24512-1	00:02	14:14
20	Mäealuse tee	43,753	2,550	47103-1	00:03	14:16
21	Hõbemäe	46,303	2,882	24513-1	00:04	14:19
22	Jöelähtme vallamaja	49,185	1,458	25904-1	00:03	14:23
23	Koogi kauplus	50,643	2,550	26106-1	00:04	14:26
24	Jägala jõgi	53,193	1,319	25802-1	00:02	14:30
25	*Jõeäär	54,734	1,417	25809-1	00:02	14:32
26	*Kuuse/Jägala	56,151	0,881	25807-1	00:02	14:34
27	Raasiku tee	56,685	3,258	25808-1	00:05	14:36
28	*Haljava	60,265	1,946	25602-1	00:02	14:41
29	*Sambu	62,211	0,622	41009-1	00:01	14:43
30	*Viidivabrik	62,833	0,459	41014-1	00:01	14:44
31	*Sambu	63,292	5,295	41010-1	00:09	14:45
32	*Raasiku tee	68,587	1,716	25803-1	00:02	14:54
33	*Tammiku	70,303	1,259	25805-1	00:01	14:56
34	*Jägala jõgi	71,562	1,720	25801-1	00:03	14:57
35	*Koeralooga	73,282	1,108	26102-1	00:01	15:00
36	*Neeme tee	74,390	1,622	26902-1	00:02	15:01
37	*Jägala-Joa	76,012	2,169	27003-1	00:03	15:03
38	*Jõesuu	78,181	0,750	26302-1	00:01	15:06
39	*Metsatoo	78,931	2,188	26303-1	00:03	15:07
40	*Punakivi	81,119	0,942	26405-1	00:02	15:10
41	*Ihasalu tee	82,061	1,511	26402-1	00:01	15:12
42	*Metsavahi tee	83,572	2,143	26504-1	00:03	15:13
43	*Neeme	85,715		26502-1		15:16
				Töötamise päevad		2,3
				Veootsa pikkus (km)		85,7
				Sõidu-aeg (h.,min.)		1:55
				Reisi kiirus (km/h)		44,4

Nr.	Peatus	Kaugus liini algusest	Peatuste vaheline kaugus	Peatuse kood	Sõidu-aeg järgmise peatuseni	Reis 02	Reis 04
						J8-01	J8-01
1	*Neeme	75,773		26502-1	00:02	17:02	17:03
2	*Okka	1,274	0,550	26410-1	00:01	15:19	17:05
3	*Kadastiku	1,824	0,534	26408-1	00:00	15:20	17:06
4	*Ihasalu	2,358	0,693	26403-1	00:01	15:20	17:06
5	*Rootsikari	3,051	1,631	47031-1	00:02	15:21	17:07
6	*Ihasalu tee	4,682	0,833	26401-1	00:01	15:23	17:09
7	*Punakivi	5,515	2,056	26406-1	00:03	15:24	17:10
8	*Metsatoo	7,571	0,894	26304-1	00:02	15:27	17:13
9	*Jõesuu	8,465	2,209	26301-1	00:03	15:29	17:15
10	*Jägala-Joa	10,674	1,604	27002-1	00:02	15:32	17:18
11	*Neeme tee	12,278	0,925	47029-1	00:01	15:34	
12	*Koeralooga	13,203	1,385	26101-1	00:02	15:35	
13	*Koogi kauplus	14,588	2,350	26105-1	00:03	15:37	
14	*Jöelähtme vallamaja	16,938	1,458	25904-1	00:02	15:40	
15	*Koogi kauplus	18,396	1,322	26106-1	00:02	15:42	
16	*Koeralooga	19,718	1,086	26102-1	00:01	15:44	
17	*Neeme tee	20,804	0,782	47028-1	00:00-0:01	15:45	17:20
18	*Ruuküla	21,586	1,050	26912-1	00:01-0:02	15:46	17:20
19	*Upsi	22,636	0,850	26914-1	00:02	15:47	17:22
20	*Kääniku	23,486	1,014	28006-1	00:01-0:02	15:49	17:24
21	*Kaberla	24,500	1,609	28004-1	00:02	15:51	17:25
22	*Männisalu	9,668		24503-1			17:39
23	*Haavakannu	26,109	1,159	28002-1	00:01	15:53	
24	*Põhjakiivi	27,268	0,761	28008-1	00:01	15:54	
25	*Lamme	28,029	2,401	28452-1	00:04	15:55	
26	*Valka	30,430	2,003	28454-1	00:02	15:59	
27	*Kiuu	32,433	1,864	28702-1	00:02	16:01	
28	*Rihumäe	34,297	0,157	29004-1	00:02	16:03	
29	*Kuusalu kool	34,454	1,132	29005-1	00:02	16:05	
30	*Kuusalu küla	35,586	0,948	29001-1	00:03	16:07	
31	*Kuusalu keskus	36,534	1,958	30607-1	00:03	16:10	
32	*Bueri talu	38,492	1,028	34503-1	00:01	16:13	
33	*Allika küla	39,520	1,893	28802-1	00:03	16:14	
34	*Põhja küla	41,413	2,877	28901-1	00:04	16:17	
35	*Salmistu	44,290	0,853	28502-1	00:02	16:21	
36	*Valka laager	45,143	2,383	28504-1	00:03	16:23	
37	*Valka hooldekodu	47,526	2,275	28414-1	00:02	16:26	
38	*Kullamäe	49,801	0,954	26801-1	00:01	16:28	
39	*Haapse	50,755	0,915	26702-1	00:01	16:29	
40	*Mäe tee	51,670	2,335	26605-1	00:03	16:30	
41	*Kaberneeme kauplus	54,005	0,971	26603-1	00:02	16:33	
42	*Kaberneeme	54,976	2,941	26601-1	00:03	16:35	
43	*Ihita	57,917	1,366	26907-1	00:02	16:38	
44	*Kälevi-Liiva	59,283	1,379	26905-1	00:01	16:40	
45	*Kääniku	60,662	0,847	28005-1	00:02	16:41	
46	*Upsi	61,509	1,080	26913-1	00:02	16:43	
47	*Ruuküla	62,589	0,880	26911-1	00:00	16:45	
48	*Neeme tee	63,469	1,622	26902-1	00:03	16:45	
49	*Jägala-Joa	65,091	2,169	27003-1	00:03	16:48	
50	*Jõesuu	67,260	0,750	26302-1	00:01	16:51	
51	*Metsatoo	68,010	2,188	26303-1	00:03	16:52	
52	*Punakivi	70,198	2,273	26405-1	00:02	16:55	
53	*Rootsikari	72,471	0,736	47032-1	00:01	16:57	
54	*Ihasalu	73,207	0,462	26404-1	00:01	16:58	
55	*Kadastiku	73,669	0,560	26407-1	00:00	16:59	
56	*Okka	74,229	1,544	26409-1		16:59	
57	Neeme	17,783		24503-1		17:02	
				Töötamise päevad		4	4
				Veootsa pikkus (km)		75,8	26,1
				Sõidu-aeg (h.,min.)		1:42	0:35
				Reisi kiirus (km/h)		44,5	44,7

Märkused

Halliga märgitud väikebussi osa

Liini teenindamine ainult koolipäevadel

XXX Kui bussis on Koila laps, siis buss sõidab peatusesse Koila tee (liikumistee pikkus 2km)

Sõitjate sisenemine ja väljumine toimub kõikides liiklusemärgiga 541a tähistatud bussipeatustes ja Jöelähtme Vallavalitsuse, MTÜ Harjumaa Ühistranspordikeskuse ning OÜ ATKO Liinid vahel kokku lepitud peatumiskohtades.

Maakonna bussiliin

Nr.J8

Teisipäev Kolmapäev

Loo - Kostivere kool - Parasmäe - Kurgla - Rebala - Manniva - Jõelähtme - Jägala - Haljava- Neeme - Jõelähtme - Kuusalu kool - Kaberneeme - Neeme - Kaberla - Männisalu

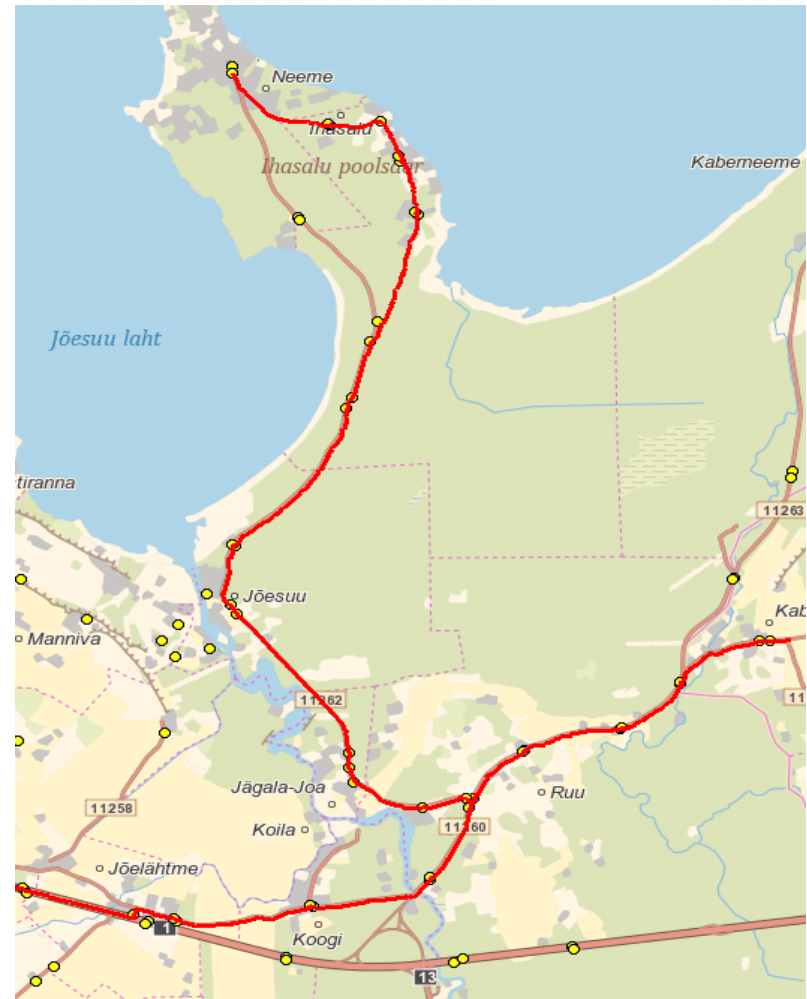
Sõiduplaan kehtib
Liini teenindab

alates 28.10.2019
OÜ ATKO Liinid

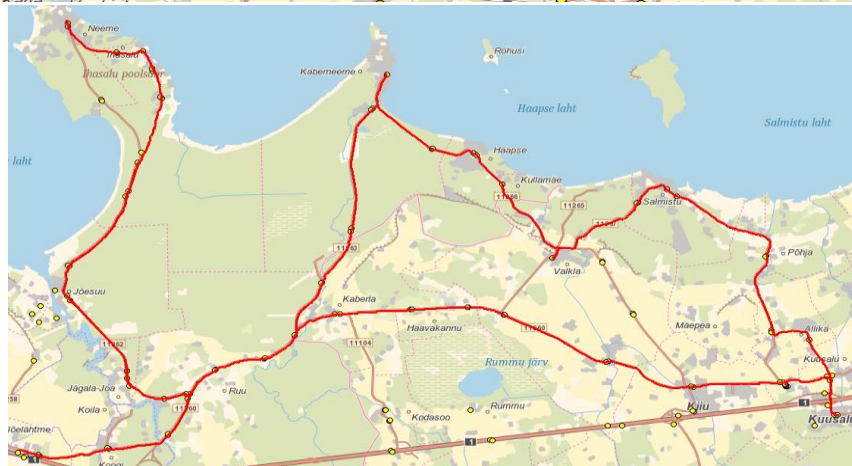
13:15



17:03



15:17



OÜ ATKO Liinid

Riigihange "Jöelähtme piirkonna bussiliinide teenindamine"
 Jöelähtme piirkonna bussiliinide avaliku teenindamise leping 01.09.2016 - 31.08.2021

MTÜ Põhja-Eesti Ühistranspordikeskus
 reg 80213342
 Roosikrantsi 12/1
 10119 Tallinn

OÜ ATKO Liinid
 reg 10478062
 Ahtri 6A
 10151 Tallinn

Maakonna bussiliin Nr.J9

**Loo - Liivamäe - Muuga - Maardu - Saviranna - Ülgase - Rebala -
 Jöelähtme - Kostivere - Kivimäe tee - Lagedi mõis - Loo**

Sõiduplaan kehtib

alates 28.10.2019

Liini teenindab

OÜ ATKO Liinid

oli 15:05

Nr.	Peatus	Kaugus liini algusest	Peatuste vaheline kaugus	Peatuse kood	Sõiduaeg järgmise peatuseni	Reis 01 J9-01
1	Loo		2,627	25103-1	00:03	15:00
2	Liivamäe küla	2,627	1,113	25108-1	00:01	15:03
3	Vibeliku	3,740	1,105	47036-1	00:02	15:04
4	Loovälja tee	4,845	1,666	47014-1	00:02	15:06
5	Nurme	6,511	0,581	47101-1	00:01	15:08
6	Iru küla	7,092	0,359	47020-1	00:01	15:09
7	Põllu	7,451	0,556	47104-1	00:01	15:10
8	Iru	8,007	1,257	16507-1	00:02	15:11
9	Ristaia	9,264	0,522	18618-1	00:00	15:13
10	Käära	9,786	0,872	18620-1	00:01	15:13
11	Altmetsa/Kirsipuu teerist	10,658	1,343	956	00:02	15:14
12	Altmetsa-Viljapuu teerist	12,001	0,950	961	00:01	15:16
13	Altmetsa-Paemurru teerist	12,951	0,022		00:00	15:17
14	Altmetsa	12,973	1,616	19908-1	00:03	15:17
15	Õunapuu-Ploomipuu teerist	14,589	0,760	1550	00:01	15:20
16	Kabelikivi	15,349	0,815	20101-1	00:02	15:21
17	Uus-Muuga	16,164	0,436	20003-1	00:00	15:23
18	Maardu veehoidla	16,600	1,158	19706-1	00:02	15:23
19	Kroodi oja	17,758	0,548	19704-1	00:01	15:25
20	Lepalinnu ühistu	18,306	0,505	24001-1	00:01	15:26
21	Uuevälja	18,811	1,639	24004-1	00:03	15:27
22	Noorte	20,450	0,848	19527-1	00:01	15:30
23	Mäeotsa	40,569	0,844	19510-1	00:01	15:31
24	Kallavere kauplus	21,298	0,357	19504-1	00:02	15:32
25	Nurga	21,655	0,707	19507-1	00:02	15:34
26	Kallavere	22,362	0,762	19502-1	00:01	15:36
27	Kallavere kauplus	23,124	0,846	19503-1	00:01	15:37
28	Kütte	23,970	1,711	19520-1	00:03	15:38
29	Saviranna - Rootsi-Kallavere	25,681	0,800	6151	00:02	15:41
30	Saviranna tee - Kalda tee	26,481	0,517		00:02	15:43
31	Mäeotsa tee	26,998	0,448	24105-1	00:01	15:45
32	Saviranna tee	27,446	0,008	24106-1	00:00	15:46
33	Saviranna tee tagasipööre	27,454	3,206		00:06	15:46
34	Nõmme talu	30,660	1,278	24104-1	00:02	15:52
35	Rüütli	31,938	0,771	24202-1	00:00	15:54
36	Ülgase	32,709	4,943	24204-1	00:06	15:54
37	Rebala küla	37,652	2,917	24506-1	00:07	16:00
38	Ellandvahe					XXX
39	Uus-Rebala	41,413	3,279	47034-1	00:06	16:07
40	Ellandvahe - Koila tee	44,692	3,117	5793	00:04	16:13
41	Olerex	47,809	1,492	47030-1	00:02	16:17
42	Männisalu	49,301	2,051	24504-1	00:04	16:19
43	Urke	51,352	2,060	25404-1	00:04	16:23
44	Kostivere kool	53,412		25303-1		16:27
				Töötamise päevad		1-5
				Veotsa pikkus (km)		53,4
				Sõiduaeg (h.,min.)		1:27
				Reisi kiirus (km/h)		36,8

uus peatus
 uuel lõigul

Nr.	Peatus	Kaugus liini algusest	Peatuste vaheline kaugus	Peatuse kood	Sõiduaeg järgmise peatuseni	Reis 02 J9-01
1	Kostivere kool		6,096	25303-1	00:07	16:30
2	Kivimäe tee	6,096	3,283		00:03	16:37
3	Kurgla	9,379	4,203	41117-1	00:04	16:41
4	Veski põik	13,582	1,479	24803-1	00:02	16:45
5	Maardu mõis	15,061	1,808	24801-1	00:03	16:46
6	Saha	16,869	2,762	24902-1	00:04	16:50
7	Lagedi mõis	19,631	2,694	25102-1	00:06	16:54
8	Loo	22,325	2,694	25103-1		16:59
				Töötamise päevad		1-5
				Veotsa pikkus (km)		22,3
				Sõiduaeg (h.,min.)		0:29
				Reisi kiirus (km/h)		45,9

Märkused

Halliga märgitud väikebuss (37+14)
 Liini teenindamine ainult koolipäevadel

XXX Kui bussis on Ellandvahe laps, siis buss sõidab Ellandvahele

Reisil on Ellandvahe km sisse arvestatud

Sõitjate sisene mine ja väljumine toimub kõikides liiklusemärgiga 541a tähistatud bussipeatustes ja Jöelähtme Vallavalitsuse, MTÜ Harjumaa Ühistranspordikeskuse ning OÜ ATKO Liinid vahel kokku lepitud peatumiskohtades.

Maakonna bussiliin Nr.J9
Loo - Liivamäe - Muuga - Maardu - Saviranna - Ülgase - Rebala -
Jõelähtme - Kostivere - Kivimäe tee - Lagedi mõis - Loo

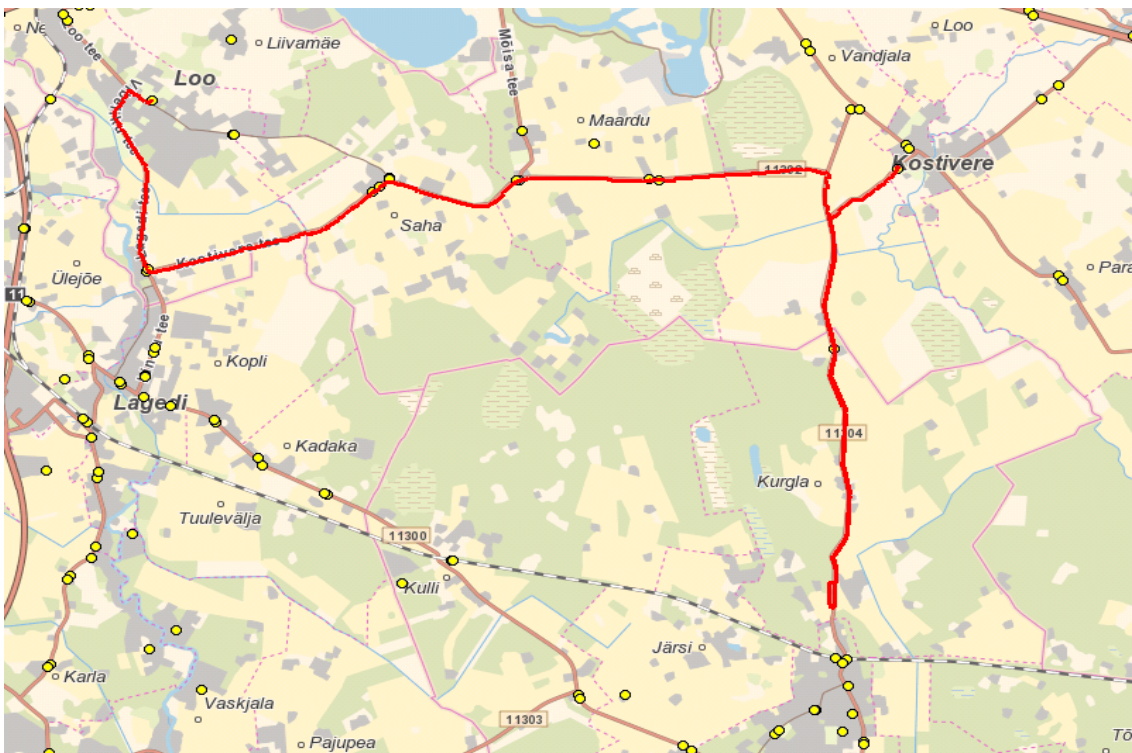
Sõiduplaan kehtib
Liini teenindab

alates 28.10.2019
OÜ ATKO Liinid

15:00



16:30



OÜ ATKO Liinid

MTÜ Põhja-Eesti Ühistranspordikeskus
 reg 80213342
 Roosikrantsi 12/1
 10119 Tallinn

OÜ ATKO Liinid
 reg 10478062
 Ahtri 6A
 10151 Tallinn

Maakonna bussiliin Nr.J10

Tiitso - Manniva - Jõelähtme - Neeme tee - Jõelähtme - Rebala - Kostivere

Sõiduplaan kehtib
 Liini teenindab

alates 02.09.2019
OÜ ATKO Liinid

Nr.	Peatus	Kaugus liini algusest	Peatuste vaheline kaugus	Peatuse kood	Sõiduaeg järgmise peatuseni	Reis 01 J10-01
1	Manniva	0,098	1,696	24509-1	00:02	06:45
2	Sareta tee	1,794	3,601	24510-1	00:05	06:47
3	Jõelähtme vallamaja	5,395	1,458	25904-1	00:03	06:52
4	Koogi kauplus	6,853	1,322	26106-1	00:02	06:55
5	Koeralooga	8,175	1,086	26102-1	00:01	06:57
6	Neeme tee	9,261		47028-1		06:58
					Töötamise päevad	1-5
					Veootsa pikkus (km)	9,3
					Sõiduaeg (h.,min.)	0:12
					Reisi kiirus (km/h)	43,3

peatuses Neeme tee liin J4 7:00 ja J14 7:05 korraldatud ümberistumine

Nr.	Peatus	Kaugus liini algusest	Peatuste vaheline kaugus	Peatuse kood	Sõiduaeg järgmise peatuseni	Reis 02 J10-01
1	Neeme tee	0,170	1,622	26902-1	00:03	07:05
2	Jägala-Joa	1,792	2,169	27003-1	00:02	07:08
3	Jõesuu	3,961	0,750	26302-1	00:02	07:10
4	Metsatoo	4,711	2,188	26303-1	00:02	07:12
5	Punakivi	6,899	0,942	26405-1	00:02	07:14
6	Ihasalu tee	7,841	1,511	26402-1	00:02	07:16
7	Metsavahi tee	9,352	2,143	26504-1	00:03	07:18
8	Neeme	11,495	2,376	26502-1	00:03	07:21
9	Okka			26410-1		07:22
10	Kadastiku			26408-1		07:23
11	Ihasalu	13,871	0,693	26403-1	00:01	07:24
12	Rootsikari	14,564	1,631	47031-1	00:02	07:25
13	Ihasalu tee	16,195	0,833	26401-1	00:01	07:27
14	Punakivi	17,028	2,056	26406-1	00:03	07:28
15	Metsatoo	19,084	0,894	26304-1	00:02	07:31
16	Jõesuu	19,978	2,209	26301-1	00:03	07:33
17	Jägala-Joa	22,187	1,017	27002-1	00:03	07:36
18	Jägala ühistu	23,204	0,634	26915-1	00:01	07:39
19	Neeme tee	23,838	0,925	47029-1	00:01	07:40
20	Koeralooga	24,763	1,385	26101-1	00:02	07:41
21	Koogi kauplus	26,148	1,485	26105-1	00:02	07:43
22	Jõelähtme vallamaja	27,633	3,462	25903-1	00:05	07:45
23	Ellandvahe	31,095	1,216	24507-1	00:02	07:50
24	Jõelähtme golfiväljak	32,311	1,859	24512-1	00:03	07:52
25	Mäealuse tee	34,170	2,550	47103-1	00:03	07:55
26	Hõbemäe	36,720	1,543	24513-1	00:02	07:58
27	Rebala küla	38,263	3,761	24506-1	00:07	08:00
28	Uus-Rebala	42,024	1,660	47034-1	00:03	08:07
29	Männisalu	43,684	2,051	24504-1	00:03	08:10
30	Urke	45,735	2,060	25404-1	00:04	08:13
31	Kostivere kool	47,795	2,060	25303-1		08:17
					Töötamise päevad	1-5
					Veootsa pikkus (km)	47,8
					Sõiduaeg (h.,min.)	1:12
					Reisi kiirus (km/h)	39,7

Märkused

Halliga märgitud väikebuss (30+8)

Liini teenindamine ainult koolipäevadel

Sõitjate sisenemine ja väljumine toimub kõikides liiklusemärgiga 541a tähistatud bussipeatustes ja Jõelähtme Vallavalitsuse, MTÜ Harjumaa Ühistranspordikeskuse ning OÜ ATKO Liinid vahel kokku lepitud peatumiskohtades.

ATKO Liinid OÜ

Maakonna bussiliin

Nr.J10

Tiitso - Manniva - Jõelähtme - Jägala ühistu - Jõelähtme - Manniva - Rebala - Kostivere

Sõiduplaan kehtib

alates 02.09.2019

Liini teenindab

OÜ ATKO Liinid

06:45



07:05



ATKO Liinid OÜ

MTÜ Põhja-Eesti Ühistranspordikeskus
 reg 80213342
 Roosikrantsi 12/1
 10119 Tallinn

Maakonna bussiliin **Nr.J11**

Kostivere - Manniva - Loo - Kostivere kool - Rebala - Manniva - Jõelähtme - Jägala - Joa - Jägala - Haljava - Raasiku - Kostivere - Raasiku - Jägala - Jõelähtme - Kostivere

Sõiduplaan kehtib **alates 28.10.2019**
 Liini teenindab **OÜ ATKO Liinid**

Nr.	Peatus	Kaugus liini algusest	Peatuste vaheline kaugus	Peatuse kood	Sõiduaeg järgmise peatuseni	Reis	
						01	
						J11-01	
1	Loo		1,202	25103-1	00:02	15:15	
2	Vanasauna tee	1,202	1,875	25104-1	00:02	15:17	
3	Saha	3,077	1,628	24904-1	00:03	15:19	
4	Maardu mõis	4,705	1,552	24802-1	00:02	15:22	
5	Veski põik	6,257	2,851	47035-1	00:04	15:24	
6	Teeristi	9,108	0,734	24706-1	00:01	15:28	
7	Kostivere	9,842	0,929	25302-1	00:02	15:29	
8	Kostivere kool	10,771	1,686	25301-1	00:03	15:30	
9	Vandjala	12,457	1,639	24703-1	00:02	15:34	
10	Kostivere tee	14,096	1,295	24701-1	00:01	15:36	
11	Lõunakarjääri	15,391	1,300	27005-1	00:02	15:37	
12	Vet.Punkt	16,691	2,877	24404-1	00:03	15:39	
13	Rebala küla	19,568	3,761	24506-1	00:06	15:42	
14	Uus-Rebala	23,329	3,290	47034-1	00:05	15:48	
15	Ellandvahe	26,619	0,734	24507-1	00:01	15:53	
16	Koila tee	27,662	0,783	24508-1	00:01	15:55	
17	Ristikangru	28,445	0,327	24511-1	00:00	15:56	
18	Jõelähtme golfiväljak	28,772	4,662	24512-1	00:06	15:56	
19	Jõelähtme vallamaja	33,434	1,458	25904-1	00:03	16:02	
20	Koogi kauplus	34,892	1,322	26106-1	00:01	16:05	
21	Koeralooga	36,214	1,108	26102-1	00:02	16:06	
22	Neeme tee	37,322	0,512	26902-1	00:01	16:08	
23	Jägala ühistu	37,834	1,157	26915-1	00:03	16:09	
24	Jägala-Joa	38,991	1,540	27003-1	00:02	16:12	
25	Linnamäe paisjärve taga	40,531	2,059		00:03	16:14	
26	Asula tee	42,590	1,464	27001-1	00:02	16:17	
27	Neeme tee	44,054	0,925	47029-1	00:01	16:19	
28	Koeralooga	44,979	1,966	26101-1	00:03	16:20	
29	Koogi	46,945	0,168	26103-1	00:01	16:23	
30	Koogi	47,113	1,858	26104-1	00:01	16:24	
31	Jägala jõgi	48,971	1,541	25802-1	00:02	16:25	
32	Jõeääre	50,512	1,417	25809-1	00:03	16:27	
33	Kuuse/Jägala	51,929	0,661	25807-1	00:01	16:30	
34	Raasiku tee	52,590	3,233	25808-1	00:05	16:31	
35	Haljava	55,823	1,946	25602-1	00:03	16:36	
36	Sambu	57,769	1,629	41009-1	00:02	16:39	
37	Raasiku rahvamaja	59,398	0,582	41007-1	00:01	16:41	
38	Raasiku side	59,980	2,534	41006-1	00:04	16:42	
39	Aruaru	62,514	4,110	25502-1	00:05	16:46	
40	Parasmäe	66,624	12,889	25401-1	00:04	16:51	
41	Kostivere kool	79,513		25303-1		16:55	
						Töötamise päevad	1-5
						Veootsa pikkus (km)	69,2
						Sõiduaeg (h.,min.)	1:40
						Reisi kiirus (km/h)	41,5

uus peatus uuel lõigul

Nr.	Peatus	Kaugus liini algusest	Peatuste vaheline kaugus	Peatuse kood	Sõiduaeg järgmise peatuseni	Reis	Reis
						02	04
						J11-01	J11-01
1	Kostivere kool		0,491	25303-1	00:01	14:35	16:58
2	Kostivere	0,491	2,540	25301-1	00:03		16:59
3	Parasmäe	3,031	4,084	25402-1	00:06		17:02
4	Aruaru	7,115	2,445	25501-1	00:04		17:08
5	Raasiku side	9,560	0,667	41005-1	00:01		17:12
6	Raasiku rahvamaja	10,227	1,155	41008-1	00:02		17:13
7	Vildivabrik	11,382	0,459	41014-1	00:01		17:15
8	Sambu	11,841	1,928	41010-1	00:03		17:16
9	Haljava	13,769	3,899	25601-1	00:06		17:19
10	Kuuse/Jägala	17,668	0,433	25807-1	00:01		17:25
11	Jõeääre	18,101	2,500		00:03		17:26
12	Jägala jõgi	20,601	2,422	25801-1	00:04		17:29
13	Koogi	23,023	1,504	26103-1	00:02		17:33
14	Jõelähtme	24,527	1,364	25901-1	00:02		17:35
15	Ellandvahe	27,871	1,043	24507-1	00:01		XX
16	Koila tee	28,914	5,622	24508-1	00:08		XXX
17	Männisalu	25,891		24503-1			17:37
18	*Urke	2,316	1,260	25403-1	00:03	14:39	
19	*Jõelähtme	3,576	6,014	25902-1	00:08	14:32	
20	*Manniva	9,590	0,910	24509-1	00:01	14:50	
21	*Mäealuse tee	10,500	2,550	47103-1	00:03	14:51	
22	*Höbemäe	13,050	1,543	24513-1	00:02	14:54	
23	*Rebala küla	14,593	1,979	24506-1	00:02	14:56	
24	*Kostivere tee	16,572	0,824	24401-1	00:01	14:58	
25	*Vet.Punkt	17,396	8,043	24403-1	00:11	14:59	
26	*Loo tee	25,439	1,499	47011-1	00:02	15:10	
27	*Loo	26,938	1,499	25103-1		15:12	
						Töötamise päevad	1-5
						Veootsa pikkus (km)	26,9
						Sõiduaeg (h.,min.)	0:37
						Reisi kiirus (km/h)	40,4

oli 16:55

J2 14:45

Märkused

Liini teenindamine ainult koolipäevadel

Reisi 04 väljumisega kl.16:45 sõidab buss sõitjate olemasolul

XX Kui bussis on Ellandvahe laps, siis buss sõidab Ellandvahele. Lõigu pikkus 4,2 km
 XXX Kui bussis on Koila laps, siis buss sõidab peatusesse Koila tee (liikumistee pikkus 2km)

Sõitjate sisenemine ja väljumine toimub kõikides liiklusemärgiga 541a tähistatud bussipeatustes ja Jõelähtme Vallavalitsuse, MTÜ Harjumaa Ühistranspordikeskuse ning aktsiaselts Harjumaa Liinid vahel kokku lepitud peatumiskohtades.

Maakonna bussiliin

Nr.J11

Kostivere - Manniva - Loo - Kostivere kool - Rebala - Manniva - Jöelähtme - Jägala -Joa - Jägala - Haljava - Raasiku - Kostivere - Raasiku - Jägala - Jöelähtme - Kostivere

Sõiduplaan kehtib
Liini teenindab

alates 28.10.2019
OÜ ATKO Liinid

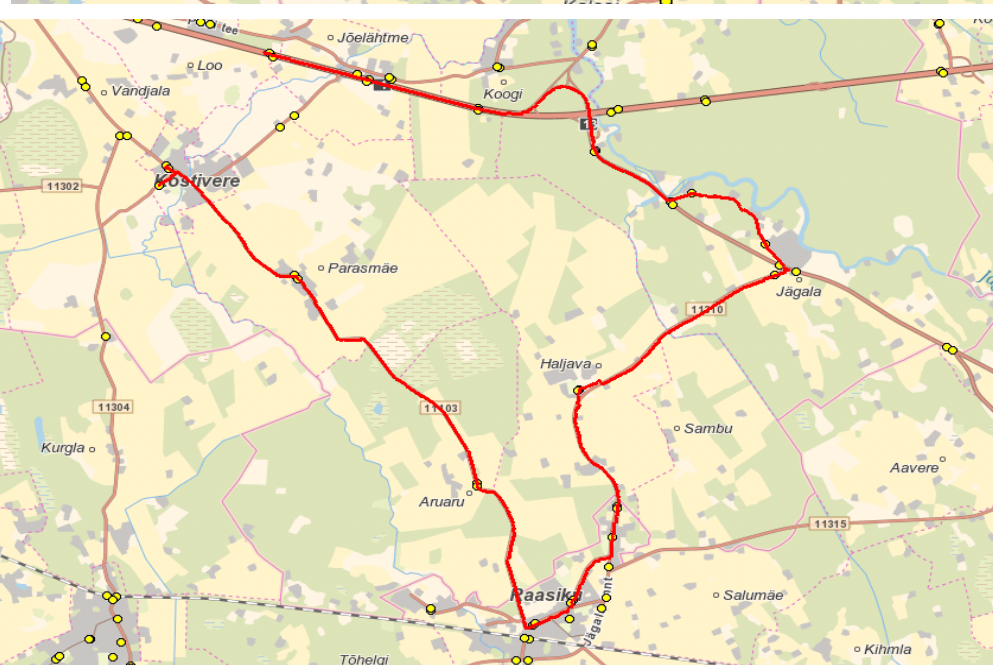
14:35



15:15



16:55



Maakonna bussiliin Nr.J12

**Kostivere - Jöelähtme - Neeme - Kaberla - Kodasoo - Kiiu - Kuusalu
 kool - Salmistu - Kaberneeme - Neeme - Jöelähtme - Kostivere**

Sõiduplaan kehtib

alates 02.09.2019

Liini teenindab

OÜ ATKO Liinid

Nr.	Peatus	Kaugus liini algusest	Peatuste vaheline kaugus	Peatuse kood	Sõiduaeg järgmise peatuseni	Reis 01 J12-01
1	Kostivere			25301-1	00:03	12:35
2	Urke	2,120	1,260	25403-1	00:02	12:39
3	Jöelähtme	3,380	1,189	25902-1	00:03	12:41
4	Jöelähtme vallamaja	4,569	1,458	25904-1	00:02	12:44
5	Koogi kauplus	6,027	1,322	26106-1	00:02	12:46
6	Koeralooga	7,349	1,108	26102-1	00:01	12:48
7	Neeme tee	8,457	1,622	26902-1	00:03	12:49
8	Jägala-Joa	10,079	2,169	27003-1	00:02	12:52
9	Jõesuu	12,248	0,750	26302-1	00:02	12:54
10	Metsatoo	12,998	2,188	26303-1	00:02	12:56
11	Punakivi	15,186	0,942	26405-1	00:02	12:58
12	Ihasalu tee	16,128	1,511	26402-1	00:02	13:00
13	Metsavahi tee	17,639	2,143	26504-1	00:03	13:02
14	Neeme	19,782	2,376	26502-1	00:03	13:05
15	Okka	22,158	0,693	26403-1	00:01	13:07
16	Kadastiku			26410-1	00:02	13:08
17	Ihasalu			26408-1	00:01	13:08
18	Rootsikari	22,851	1,631	47031-1	00:02	13:09
19	Ihasalu tee	24,482	0,833	26401-1	00:01	13:11
20	Punakivi	25,315	2,056	26406-1	00:03	13:12
21	Metsatoo	27,371	0,894	26304-1	00:02	13:15
22	Jõesuu	28,265	2,209	26301-1	00:03	13:17
23	Jägala-Joa	30,474	1,562	27002-1	00:02	13:20
24	Neeme tee	32,036	0,782	47028-1	00:00	13:22
25	Ruuküla	32,818	1,050	26912-1	00:02	13:22
26	Upsi	33,868	0,850	26914-1	00:02	13:24
27	Kääniku	34,718	1,014	28006-1	00:01	13:26
28	Kaberla	35,732	2,807	28004-1	00:04	13:27
29	Jõe	38,539	0,342	28106-1	00:00	13:31
30	Kodasoo küla	38,881	3,075	28103-1	00:04	13:31
31	Kivisilla	41,956	2,706	28202-1	00:03	13:35
32	Valkla tee	44,662	1,082	28456-1	00:01	13:38
33	Kiiu viadukt	45,744	0,936	28706-1	00:01	13:39
34	Kiiu mõis	46,680	0,851	28703-1	00:01	13:40
35	Kiiu	47,531	1,864	28702-1	00:02	13:41
36	Rihumäe	49,395	0,157	29004-1	00:01	13:43
37	Kuusalu kool	49,552	0,157	29005-1		13:44
				Töötamise päevad		5
				Veootsa pikkus (km)		49,6
				Sõiduaeg (h.,min.)		1:08
				Reisi kiirus (km/h)		43,6

Nr.	Peatus	Kaugus liini algusest	Peatuste vaheline kaugus	Peatuse kood	Sõiduaeg järgmise peatuseni	Reis 02 J12-01
1	Kuusalu kool		3,015	29005-1	00:04	14:00
2	Bueri talu					14:03
3	Allika küla	3,015	1,893	28802-1	00:03	14:04
4	Põhja küla	4,908	2,877	28901-1	00:04	14:07
5	Salmistu	7,785	0,853	28502-1	00:01	14:11
6	Valkla laager	8,638	2,383	28504-1	00:03	14:12
7	Valkla hooldekodu	11,021	2,275	28414-1	00:03	14:15
8	Kullamäe	13,296	0,954	26801-1	00:01	14:18
9	Haapse	14,250	3,250	26702-1	00:04	14:19
10	Mäe tee			26605-1	00:02	14:20
11	Kaberneeme kauplus	17,500	0,971	26603-1	00:02	14:23
12	Kaberneeme	18,471	2,941	26601-1	00:03	14:25
13	Ihita	21,412	1,366	26907-1	00:01	14:28
14	Kalevi-Liiva	22,778	1,379	26905-1	00:02	14:29
15	Kääniku	24,157	0,847	28005-1	00:02	14:31
16	Upsi	25,004	1,080	26913-1	00:01	14:33
17	Ruuküla	26,084	0,880	26911-1	00:01	14:34
18	Neeme tee	26,964	1,622	26902-1	00:02	14:35
19	Jägala-Joa	28,586	2,169	27003-1	00:03	14:37
20	Jõesuu	30,755	0,750	26302-1	00:01	14:40
21	Metsatoo	31,505	2,188	26303-1	00:03	14:41
22	Punakivi	33,693	2,273	26405-1	00:03	14:44
23	Rootsikari	35,966	0,736	47032-1	00:01	14:47
24	Ihasalu	36,702	2,566	26404-1	00:03	14:48
25	Kadastiku					14:48
26	Okka					14:49
27	Neeme	39,268	1,891	26502-1	00:03	14:51
28	Metsavahi tee	41,159	1,745	26503-1	00:03	14:54
29	Ihasalu tee	42,904	0,833	26401-1	00:01	14:57
30	Punakivi	43,737	2,056	26406-1	00:03	14:58
31	Metsatoo	45,793	0,894	26304-1	00:01	15:01
32	Jõesuu	46,687	2,209	26301-1	00:03	15:02
33	Jägala-Joa	48,896	1,604	27002-1	00:03	15:05
34	Neeme tee	50,500	0,925	47029-1	00:01	15:08
35	Koeralooga	51,425	1,385	26101-1	00:01	15:09
36	Koogi kauplus	52,810	1,485	26105-1	00:02	15:10
37	Jöelähtme vallamaja	54,295	1,970	25903-1	00:03	15:12
38	Männisalu	56,265	2,051	24504-1	00:03	15:15
39	Urke	58,316	1,917	25404-1	00:04	15:18
40	Kostivere	60,233	1,917	25301-1		15:22
				Töötamise päevad		5
				Veootsa pikkus (km)		60,2
				Sõiduaeg (h.,min.)		1:21
				Reisi kiirus (km/h)		44,2

uus peatus uuel marsruudil

Märkused

Liini teenindamine ainult koolipäevadel
 Sõitjate sisenemine ja väljumine toimub kõikides liiklusemärgiga 541a tähistatud bussipeatustes ja Jöelähtme Vallavalitsuse, MTÜ Harjumaa

Maakonna bussiliin

Nr.J12

Kostivere - Jõelähtme - Neeme - Kaberla - Kodasoo - Kiiu - Kuusalu kool - Salmistu - Kaberneeme - Neeme - Jõelähtme - Kostivere

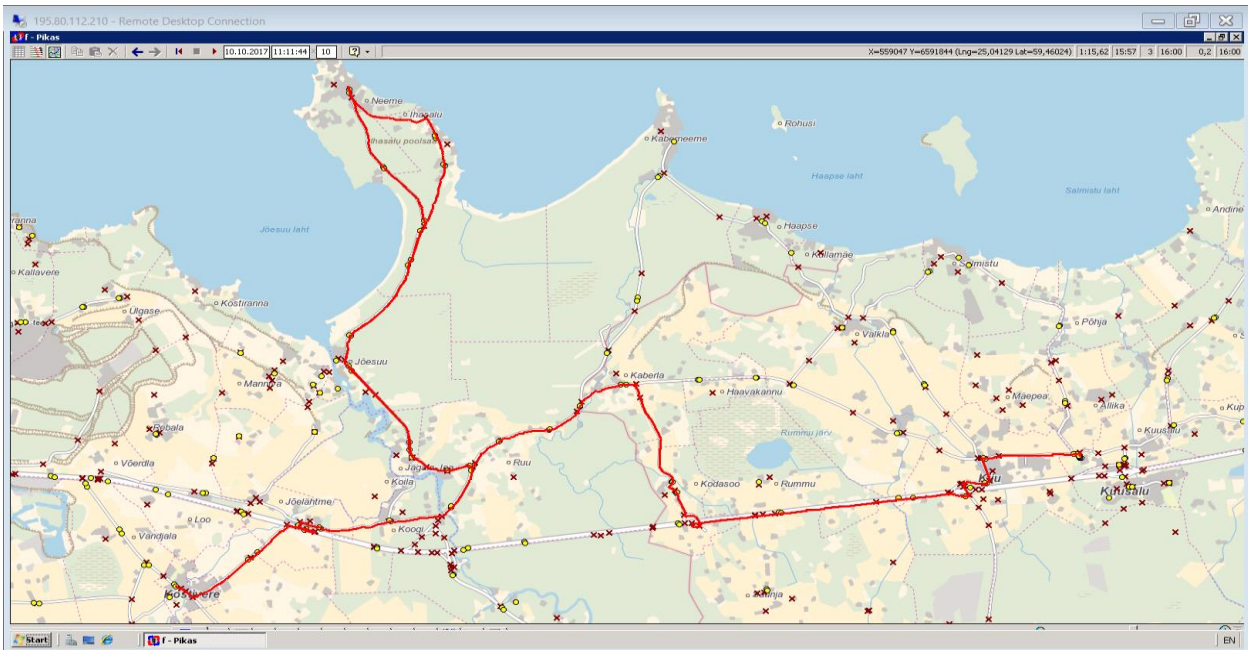
Sõiduplaan kehtib

alates 02.09.2019

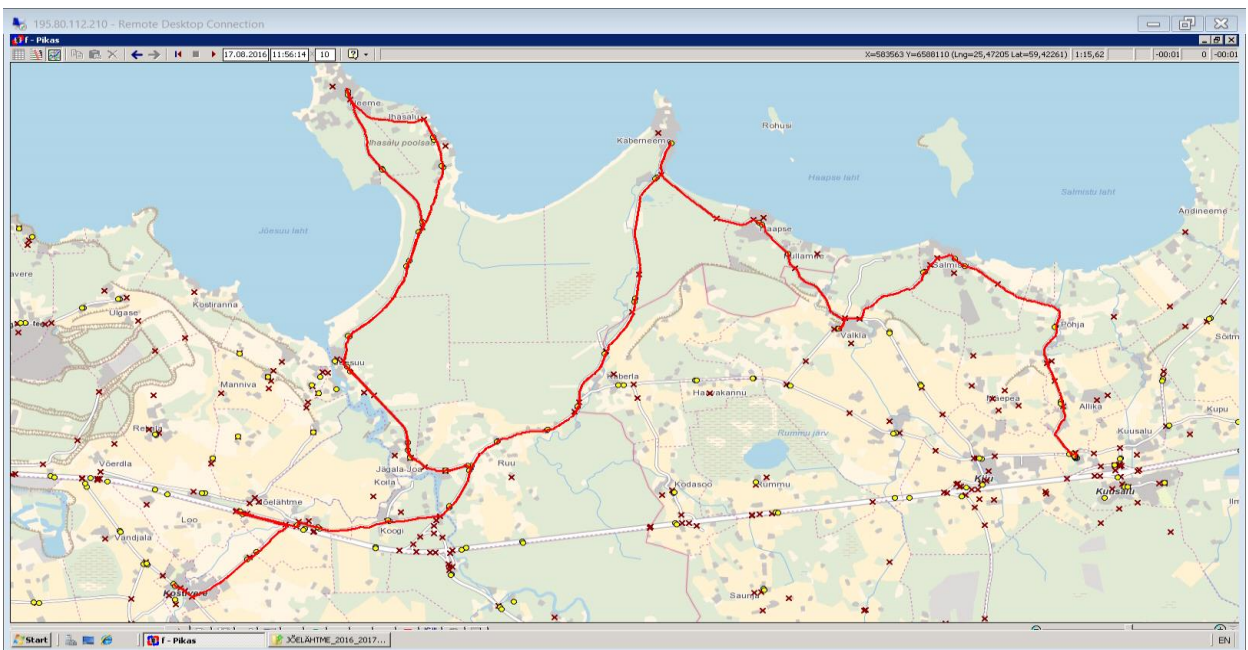
Liini teenindab

OÜ ATKO Liinid

12:35



14:00



OÜ ATKO Liinid

MTÜ Põhja-Eesti Ühistranspordikeskus
reg 80213342
Roosikrantsi 12/1
10119 Tallinn

OÜ ATKO Liinid
reg 10478062
Ahtri 6A
10151 Tallinn

Maakonna bussiliin**Nr.J13****Loo - Kostivere - Parasmäe - Kurgla - Rebala - Manniva -
Jõelähtme - Koogi kpl.- Jägala - Haljava - Raasiku - Kostivere**

Sõiduplaan kehtib

alates 02.09.2019

Liini teenindab

OÜ ATKO Liinid

Nr.	Peatus	Kaugus liini algusest	Peatuste vaheline kaugus	Peatuse kood	Sõiduaeg järgmise peatuseni	oli
						Reis 01 J13-01
						13:10
1	Loo		1,202	25103-1	00:02	13:15
2	Vanasauna tee	1,202	1,875	25104-1	00:02	13:17
3	Saha	3,077	1,628	24904-1	00:03	13:19
4	Maardu mõis	4,705	1,552	24802-1	00:02	13:22
5	Veski põik	6,257	2,851	47035-1	00:04	13:24
6	Teeristi	9,108	0,734	24706-1	00:01	13:28
7	Kostivere	9,842	0,438	25302-1	00:01	13:29
8	Kostivere kool	10,280	2,737	25303-1	00:09	13:30 13:35
9	Parasmäe	13,017	11,930	25401-1	00:14	13:39
10	Kurgla	24,947	4,044	41117-1	00:04	13:53
11	Vandjala	28,991	1,639	24703-1	00:02	13:57
12	Kostivere tee	30,630	1,295	24701-1	00:02	13:59
13	Lõunakarjääri	31,925	1,300	27005-1	00:01	14:01
14	Vet.Punkt	33,225	2,721	24404-1	00:04	14:02
15	Rebala küla	35,946	3,917	24505-1	00:06	14:06
16	Uus-Rebala	39,863	3,290	47034-1	00:05	14:12
17	Ellandvahe	43,153	1,216	24507-1	00:01	14:17
18	Koila tee	44,064	0,783	24508-1	00:01	XXX
19	Jõelähtme golfiväljak	44,369	1,859	24512-1	00:02	14:18
20	Mäealuse tee	46,228	2,550	47103-1	00:03	14:20
21	Hõbemäe	48,778	2,882	24513-1	00:04	14:23
22	Jõelähtme vallamaja	51,660	1,458	25904-1	00:03	14:27
23	Koogi kauplus	53,118	2,550	26106-1	00:04	14:30
24	Jägala jõgi	55,668	1,541	25802-1	00:02	14:34
25	Jõeääre	57,209	1,417	25809-1	00:02	14:36
26	Kuuse/Jägala	58,626	0,661	25807-1	00:01	14:38
27	Raasiku tee	59,287	3,233	25808-1	00:05	14:39
28	Haljava	62,520	1,946	25602-1	00:03	14:44
29	Sambu	64,466	1,629	41009-1	00:03	14:47
30	Raasiku rahvamaja	66,095	0,582	41007-1	00:01	14:50
31	Raasiku side	66,677	2,534	41006-1	00:03	14:51
32	Aruaru	69,211	6,576	25502-1	00:09	14:54
33	Kostivere	75,787	6,576	25301-1		15:03
					Töötamise päevad	5
					Veotsa pikkus (km)	75,8
					Sõiduaeg (h.,min.)	1:42
					Reisi kiirus (km/h)	44,3

Halliga märgitud väikebuss (37+14)

Liini teenindamine ainult koolipäevadel

Sõitjate sisenemine ja väljumine toimub kõikides liiklusemärgiga 541a tähistatud bussipeatustes ja Jõelähtme Vallavalitsuse, MTÜ Harjumaa

XXX Kui bussis on Koila laps, siis buss sõidab peatusesse Koila tee (liikumistee pikkus 2km)

Maakonna bussiliin

Nr.J13

Loo - Kostivere - Parasmäe - Kurgla - Rebala - Manniva - Jöelähtme -
Koogi kpl.- Jägala - Haljava - Raasiku - Kostivere

Sõiduplaan kehtib
Lini teenindab

alates 02.09.2019
OÜ ATKO Liinid

13:15



ATKO Liinid OÜ

MTÜ Põhja-Eesti Ühistranspordikeskus
reg 80213342
Roosikrantsi 12/1
10119 Tallinn

OÜ ATKO Liinid
reg 10478062
Ahtri 6A
10151 Tallinn

Maakonna bussiliin

Nr.J14

Neeme tee - Jõelähtme - Loo

Sõiduplaan kehtib

alates 02.09.2019

Liini teenindab

OÜ ATKO Liinid

Nr.	Peatus	Kaugus liini algusest	Peatuste vaheline kaugus	Peatuse kood	Sõiduaeg järgmise peatuseni	Reis 01
						J14-01
1	Neeme tee	0,087	0,925	47029-1	00:01	7:00 7:05
2	Koeralooga	1,012	1,385	26101-1	00:02	07:06
3	Koogi kauplus	2,397	1,485	26105-1	00:02	07:08
4	Jõelähtme vallamaja	3,882	2,667	25903-1	00:05	07:10
5	Uus-Rebala	6,549	2,350	47038-1	00:04	07:15
6	Kostivere tee	8,899	0,824	24401-1	00:01	07:19
7	Vet.Punkt	9,723	2,716	24403-1	00:04	07:20
8	Maardu mõisa tee	12,439	1,634	47027-1	00:02	07:24
9	Maardu järv	14,073	0,633	19604-1	00:01	07:26
10	Kogre	14,706	0,753	47023-1	00:01	07:27
11	Liivamäe	15,459	0,607	47025-1	00:00	07:28
12	Vibeliku	16,066	1,105	47036-1	00:02	07:28
13	Loovälja tee	17,171	0,281	47014-1	00:00	07:30
14	Loo tee	17,452	1,499	47011-1	00:04	07:30
15	Loo	18,951	1,499	25103-1		07:34
					Töötamise päevad	1-5
					Veotsa pikkus (km)	19,0
					Sõiduaeg (h.,min.)	0:28
					Reisi kiirus (km/h)	39,9

Peatuses Neeme tee
J1 6:53 ja J4 7:00.
Korraldatud
ümberistumine.

Märkused

Halliga märgitud väikebuss (30+8)

Liini teenindamine ainult koolipäevadel

Sõitjate sisenemine ja väljumine toimub kõikides liiklusemärgiga 541a tähistatud bussipeatustes ja Jõelähtme Vallavalitsuse, MTÜ Harjumaa Ühistranspordikeskuse ning OÜ ATKO Liinid vahel kokku lepitud peatumiskohtades.

OÜ ATKO Liinid

Maakonna bussiliin

Nr.J14

Neeme tee - Jöelähtme - Loo

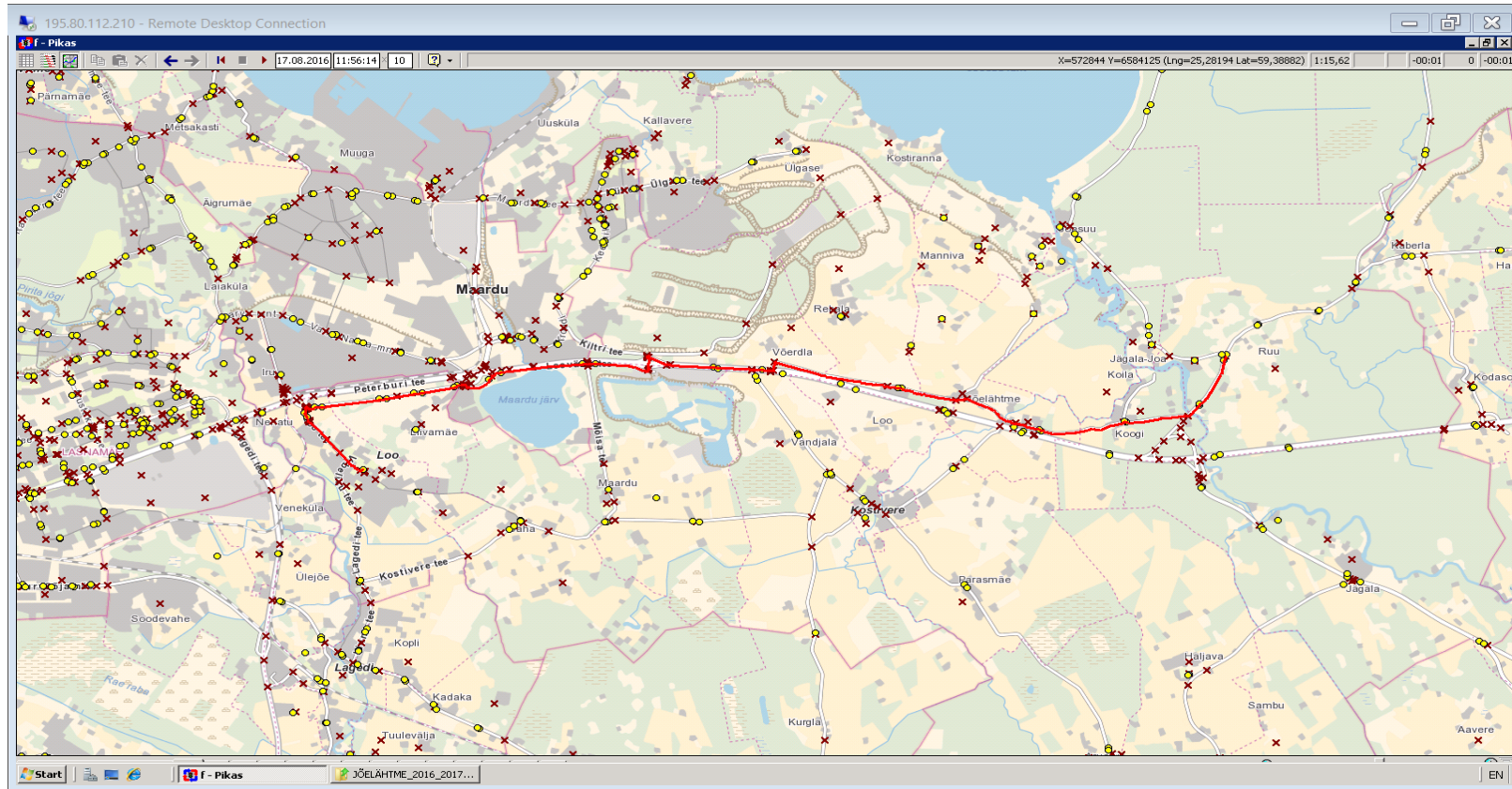
Sõiduplaan kehtib

alates 02.09.2019

Liini teenindab

OÜ ATKO Liinid

07:05



OÜ ATKO Liinid

MTÜ Põhja-Eesti Ühistranspordikeskus
 reg 80213342
 Roosikrantsi 12/1
 10119 Tallinn

OÜ ATKO Liinid
 reg 10478062
 Ahtri 6A
 10151 Tallinn

Maakonna bussiliin

Nr.J15

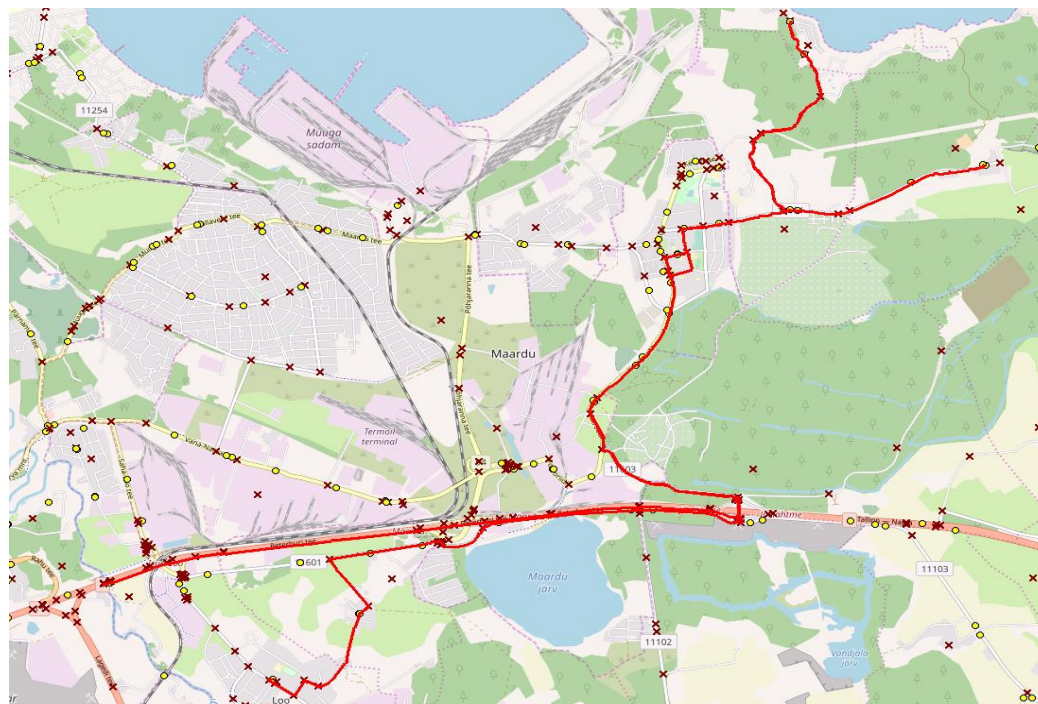
Saviranna - Ülgase - Liivamäe küla - Loo

Sõiduplaan kehtib
 Liini teenindab

alates 28.10.2019
OÜ ATKO Liinid

oli 6:40

Nr.	Peatus	Kaugus liini algusest	Peatuste vaheline kaugus	Peatuse kood	Sõiduaeg järgmise peatuseni	Reis 01 J15-01
1	Pirita jõgi	0,075	9,148	14308-1	00:09	06:35
2	Kööba	9,223	0,599	19607-1	00:01	06:44
3	Maardu kalmistu	9,822	0,754	19518-1	00:01	06:45
4	Ringi	10,576	0,321	19514-1	00:01	06:46
5	Haigla	10,897	1,204	19521-1	00:02	06:47
6	Kütte	12,101	1,711	19520-1	00:03	06:49
7	Saviranna - Rootsi-Kallavere	13,812	0,800	6151	00:01	06:52
8	Saviranna tee - Kalda tee	14,612	0,517		00:03	06:53
9	Mäeotsa tee	15,129	0,448	24105-1	00:01	06:56
10	Saviranna tee	15,577	0,008	24106-1	00:00	06:57
11	Saviranna tee tagasipööre	15,585	2,981		00:08	06:57
12	Nõmme talu	18,566	1,278	24104-1	00:01	07:05
13	Rüütli	19,844	0,794	24202-1	00:03	07:06
14	Ülgase	20,638	0,793	24203-1	00:01	07:09
15	Rüütli	21,431	1,335	24201-1	00:01	07:10
16	Nõmme talu	22,766	0,745	24103-1	00:03	07:11
17	Kütte	23,511	0,776	19519-1	00:01	07:14
18	Noorte	24,287	0,416	19527-1	00:01	07:15
19	Haigla	24,703	0,368	19522-1	00:01	07:16
20	Ringi	25,071	0,575	19513-1	00:01	07:17
21	Maardu kalmistu	25,646	0,712	19517-1	00:02	07:19
22	Kööba	26,358	3,707	19608-1	00:05	07:20
23	Maardu mõisa tee	30,065	1,634	47027-1	00:02	07:25
24	Maardu järv	31,699	0,633	19604-1	00:01	07:27
25	Kogre	32,332	0,753	47023-1	00:01	07:28
26	Liivamäe	33,085	1,096	47025-1	00:01	07:29
27	Liivamäe küla	34,181	1,679	25107-1	00:05	07:30
28	Loo	35,860	1,679	25103-1		07:35
					Töötamise päevad	1-5
					Veootsa pikkus (km)	35,9
					Sõiduaeg (h.,min.)	0:59
					Reisi kiirus (km/h)	35,9



Sõitjate sisenemine ja väljumine toimub kõikides liiklusemärgiga 541a tähistatud bussipeatustes ja Jöelähtme Vallavalitsuse, MTÜ Harjumaa Ühistranspordikeskuse ning OÜ ATKO Liinid vahel kokku lepitud peatumiskohtades.

Märkused

Halliga märgitud väikebuss (30+8)

Liini teenindamine ainult koolipäevadel

Riigihange "Jõelähtme piirkonna bussiliinide teenindamine"

Jõelähtme piirkonna bussiliinide avaliku teenindamise leping 01.09.2016 - 31.08.2021

MTÜ Põhja-Eesti Ühistranspordikeskus
reg 80213342
Roosikrantsi 12/1
10119 Tallinn

OÜ ATKO Liinid
reg 10478062
Ahtri 6A
10151 Tallinn

Maakonna bussiliin

Nr.J16 Esmaspäev

Kostivere koo - Uus-Rebala - Rebala küla - Neeme tee - Mäealuse - Loo - Kostivere kool - Jõelähtme kirik - Ihasalu - Neeme - Kostivere kool - Mäealuse - Rohkvahe - Rebala küla - Kostivere tee - Loo - Kostivere - Mäealuse

Sõiduplaan kehtib

alates 28.10.2019

Liini teenindab

OÜ ATKO Liinid

Nr.	Peatus	Kaugus liini algusest	Peatuste vaheline kaugus	Peatuse kood	Sõiduaeg järgmise peatuseni	Reis 01	Reis 03	Reis 05
						J16 E-01	J16 E-01	J16 E-01
1	Kostivere kool		6,604	25303-1	00:10	16:15	17:35	18:45
2	Uus-Rebala	6,604	3,619	47038-1	00:05	16:25		
3	Rebala küla	10,223	8,015	24505-1	00:09	16:30		
4	Neeme tee	18,238		26902-1		16:39		
5	*Jõelähtme kirik	5,655	1,406	5852	00:02		17:43	
6	*Ihasalu	20,687	2,566	26404-1	00:03		18:00	
7	*Neeme	23,253		26502-1			18:03	
8	*Mäealuse tee	10,730	0,998	47103-1	00:01			19:01
9	*Rohkvahe	11,728	3,093	47106-1	00:04			19:02
10	*Rebala küla	14,821	1,979	24506-1	00:02			19:06
11	*Kostivere tee	16,800		24401-1				19:08
Töötamise päevad						1	1	1
Veotsa pikkus (km)						18,2	23,3	17,0
Sõiduaeg (h.,min.)						0:24	0:28	0:23
Reisi kiirus (km/h)						45,6	49,8	43,1

liin J8 16:45

Nr.	Peatus	Kaugus liini algusest	Peatuste vaheline kaugus	Peatuse kood	Sõiduaeg järgmise peatuseni	Reis 02	Reis 04	Reis 06
						J16 E-01	J16 E-01	J16 E-02
1	Loo	28,783	28,891	25103-1	00:14			19:15
2	*Neeme		21,108	26502-1			18:03	
3	*Jõelähtme vallamaja	15,027	6,081	25903-1			18:20	
4	Kostivere kool	57,674		25303-1			18:28	19:30
5	Neeme tee		10,147	26902-1	00:12	16:42		
6	Mäealuse tee	10,147	8,544	47103-1	00:11	16:54		19:45
7	Loo	28,783	28,891	25103-1	00:14	17:18		
8	Kostivere kool	57,674		25303-1		17:32		
9	*Männisalu	24,873	21,108	24503-1				19:51
Töötamise päevad						1	1	1
Veotsa pikkus (km)						38,5	21,1	25,0
Sõiduaeg (h.,min.)						0:50	0:25	0:34
Reisi kiirus (km/h)						46,3	50,7	43,2

Jõelähtme liin 155 18:29

Märkused

Halliga märgitud väikebuss

Liini teenindamine ainult koolipäevadel

Sõitjate sisenemine ja väljumine toimub kõikides liiklusemärgiga 541a tähistatud bussipeatustes ja Jõelähtme Vallavalitsuse, MTÜ Harjumaa Ühistranspordikeskuse ning OÜ ATKO Liinid vahel kokku lepitud peatumiskohtades.

OÜ ATKO Liinid

Maakonna bussiliin

Nr.J16 Esmaspäev

Kostivere koo - Uus-Rebala - Rebala küla - Neeme tee - Mäealuse - Loo - Kostivere kool - Jõelähtme kirik - Ihasalu - Neeme - Kostivere kool - Mäealuse - Rohkvahe - Rebala küla - Kostivere tee - Loo - Kostivere - Mäealuse

Sõiduplaan kehtib

alates 28.10.2019

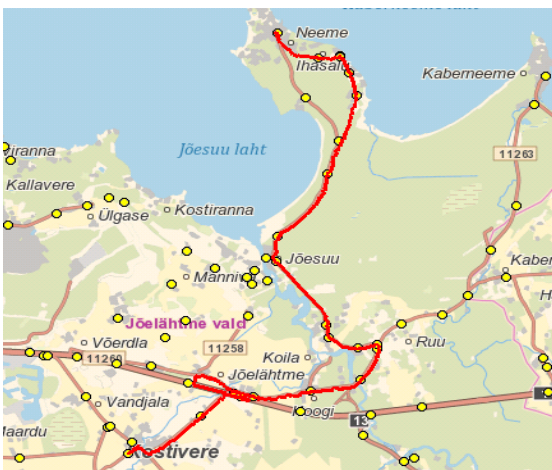
16:15



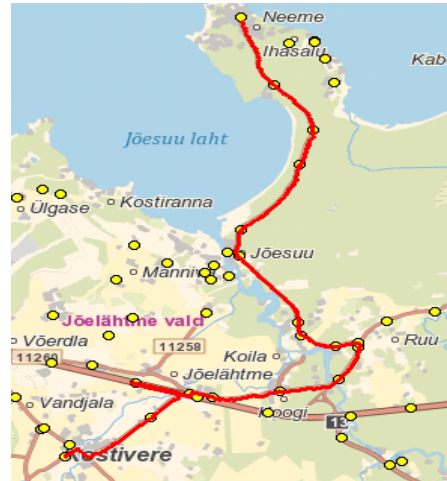
16:42



17:35



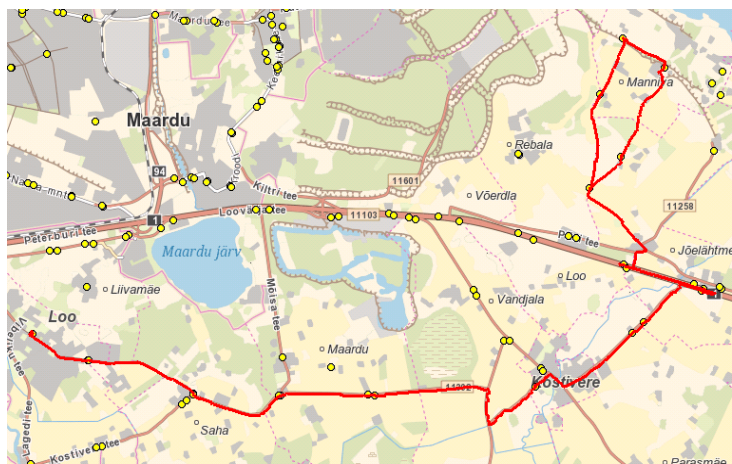
18:03



18:45



19:15



Riigihange "Jöelähtme piirkonna bussiliinide teenindamine"

Jöelähtme piirkonna bussiliinide avaliku teenindamise leping 01.09.2016 - 31.08.2021

MTÜ Põhja-Eesti Ühistranspordikeskus
reg 80213342
Roosikrantsi 12/1
10119 Tallinn

OÜ ATKO Liinid
reg 10478062
Ahtri 6A
10151 Tallinn

Maakonna bussiliin Nr.J16 Teisipäev
Kostivere kool - Mäealuse - Rohkvahe - Loo - Vanasauna - Kostivere kool - Neeme tee - Uus-Rebala - Kostivere kool - Uus-Rebala

Loo - Liivamäe - Pohla - Kostivere kool - Jöelähtme kirik - Männisalu

Sõiduplaan kehtib

alates 28.10.2019

Liini teenindab

OÜ ATKO Liinid

Nr.	Peatus	Kaugus liini algusest	Peatuste vaheline kaugus	Peatuse kood	Sõiduaeg järgmise peatuseni	Reis 01	Reis 03
						J16 T-01	J16 T-01
1	Kostivere kool		4,824	25303-1	00:07	15:30	17:00
2	Mäealuse tee	10,730	0,998	47103-1	00:01	15:46	
3	Rohkvahe	11,728	15,131	47106-1	00:20	15:47	
4	Loo	26,859		25103-1		16:07	
5	*Uus-Rebala	7,235	2,350	47038-1			17:14
Töötamise päevad						2	2
Veotsa pikkus (km)						26,9	9,4
Sõiduaeg (h.,min.)						0:37	0:14
Reisi kiirus (km/h)						43,6	39,9

Nr.	Peatus	Kaugus liini algusest	Peatuste vaheline kaugus	Peatuse kood	Sõiduaeg järgmise peatuseni	Reis 02	Reis 04
						J16 T-01	J16 T-02
1	*Loo		1,202	25103-1	00:03	16:10	17:35
2	*Liivamäe küla	2,627	7,521	25108-1	00:10		17:38
3	*Pohla	10,148	4,524	24806-1	00:06		17:48
4	*Vanasauna tee	1,202	17,218	25104-1	00:24	16:13	
5	Kostivere kool			25303-1		16:25	
6	*Neeme tee	18,420	10,916	26902-1	00:12	16:37	J8 16:45
7	*Uus-Rebala	29,336	15,538	47034-1	00:08	16:49	
8	*Kostivere kool	44,874		25303-1	00:06	16:57	17:54
9	*Jöelähtme	18,690	1,236	25901-1	00:01		18:00
10	*Jöelähtme kirik	19,926	0,582	5852	00:02		18:01
11	*Männisalu	20,508	0,582	24503-1			18:03
Töötamise päevad						2	2
Veotsa pikkus (km)						35,1	20,6
Sõiduaeg (h.,min.)						0:46	0:27
Reisi kiirus (km/h)						45,8	44,4

Märkused

Halliga märgitud väikebuss

Liini teenindamine ainult koolipäevadel

Sõitjate sisenemine ja väljumine toimub kõikides liiklusemärgiga 541a tähistatud bussipeatustes ja Jöelähtme Vallavalitsuse, MTÜ Harjumaa Ühistranspordikeskuse ning OÜ ATKO Liinid vahel kokku lepitud peatumiskohtades.

OÜ ATKO Liinid

Maakonna bussiliin

Nr.J16 Teisipäev

Kostivere kool - Mäealuse - Rohkvahe - Loo - Vanasauna - Kostivere kool - Neeme tee - Uus-Rebala - Kostivere kool - Uus-Rebala

Loo - Liivamäe - Pohla - Kostivere kool - Jõelähtme kirik - Männisalu

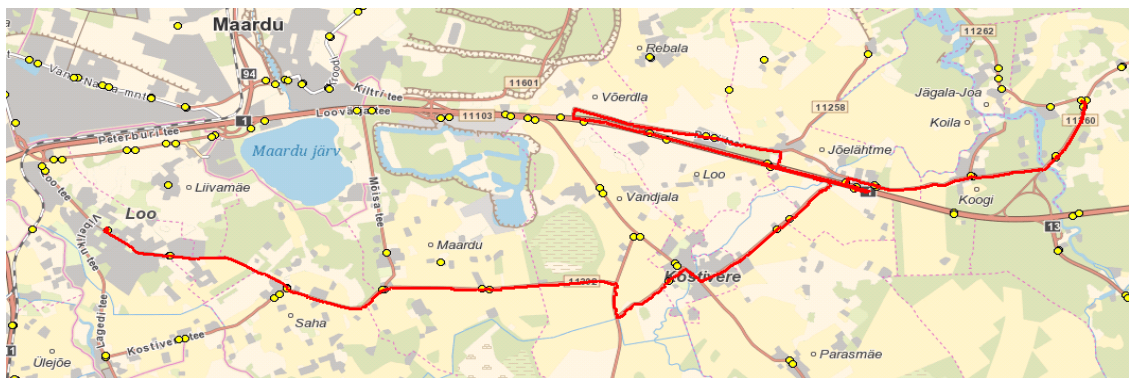
Sõiduplaan kehtib

alates 28.10.2019

15:30



16:10



17:00



17:35



OÜ ATKO Liinid

Riigihange "Jõelähtme piirkonna bussiliinide teenindamine"

Jõelähtme piirkonna bussiliinide avaliku teenindamise leping 01.09.2016 - 31.08.2021

MTÜ Põhja-Eesti Ühistranspordikeskus
reg 80213342
Roosikrantsi 12/1
10119 Tallinn

OÜ ATKO Liinid
reg 10478062
Ahtri 6A
10151 Tallinn

Maakonna bussiliin **Nr.J16 Kolmapäev**

Kostivere kool - Mäealuse - Rebala - Uus-Rebala - Kostivere kool - Mäealuse - Kostivere kool - Jõelähtme kirik - Ihasalu - Neeme - Kostivere kool - Mäealuse - Kostivere kool

Loo - Kostivere kool - Kooqi - Neeme tee - Männisalu

Kostivere kool - Mäealuse - Kostivere kool

Sõiduplaan kehtib

alates 28.10.2019

Liini teenindab

OÜ ATKO Liinid

Nr.	Peatus	Kaugus liini algusest	Peatuste vaheline kaugus	Peatuse kood	Sõiduaeg järgmise peatuseni	Reis 01	Reis 03
						J16 T-01	J16 T-01
1	Kostivere kool		4,824	25303-1	00:07	15:30	17:00
2	Mäealuse tee	10,730	0,998	47103-1	00:01	15:46	
3	Rohkvahe	11,728	15,131	47106-1	00:20	15:47	
4	Loo	26,859		25103-1		16:07	
5	*Uus-Rebala	7,235	2,350	47038-1			17:14
Töötamise päevad						2	2
Veotsa pikkus (km)						26,9	9,4
Sõiduaeg (h.,min.)						0:37	0:14
Reisi kiirus (km/h)						43,6	39,9

Nr.	Peatus	Kaugus liini algusest	Peatuste vaheline kaugus	Peatuse kood	Sõiduaeg järgmise peatuseni	Reis 02	Reis 04
						J16 T-01	J16 T-02
1	*Loo		1,202	25103-1	00:03	16:10	17:35
2	*Liivamäe küla	2,627	7,521	25108-1	00:10		17:38
3	*Pohla	10,148	4,524	24806-1	00:06		17:48
4	*Vanasauna tee	1,202	17,218	25104-1	00:24	16:13	
5	Kostivere kool			25303-1		16:25	
6	*Neeme tee	18,420	10,916	26902-1	00:12	16:37	J8 16:45
7	*Uus-Rebala	29,336	15,538	47034-1	00:08	16:49	
8	*Kostivere kool	44,874		25303-1	00:06	16:57	17:54
9	*Jõelähtme	18,690	1,236	25901-1	00:01		18:00
10	*Jõelähtme kirik	19,926	0,582	5852	00:02		18:01
11	*Männisalu	20,508	0,582	24503-1			18:03
Töötamise päevad						2	2
Veotsa pikkus (km)						35,1	20,6
Sõiduaeg (h.,min.)						0:46	0:27
Reisi kiirus (km/h)						45,8	44,4

Märkused

Halliga märgitud väikebuss

Liini teenindamine ainult koolipäevadel

Sõitjate sisenemine ja väljumine toimub kõikides liiklusemärgiga 541a tähistatud bussipeatustes ja Jõelähtme Vallavalitsuse, MTÜ Harjumaa Ühistranspordikeskuse ning OÜ ATKO Liinid vahel kokku lepitud peatumiskohtades.

OÜ ATKO Liinid

Maakonna bussiliin

Nr.J16 Kolmapäev

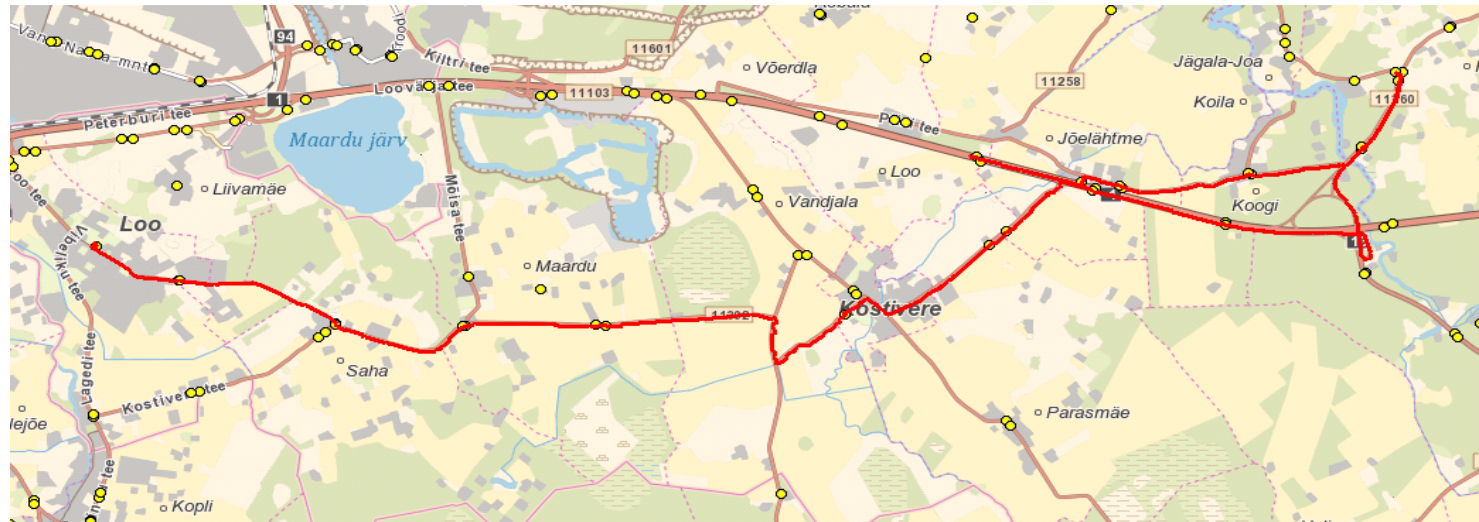
Loo - Kostivere kool - Koogi - Neeme tee - Männisalul

Kostivere kool - Mäealuse - Kostivere kool

Sõiduplaan kehtib

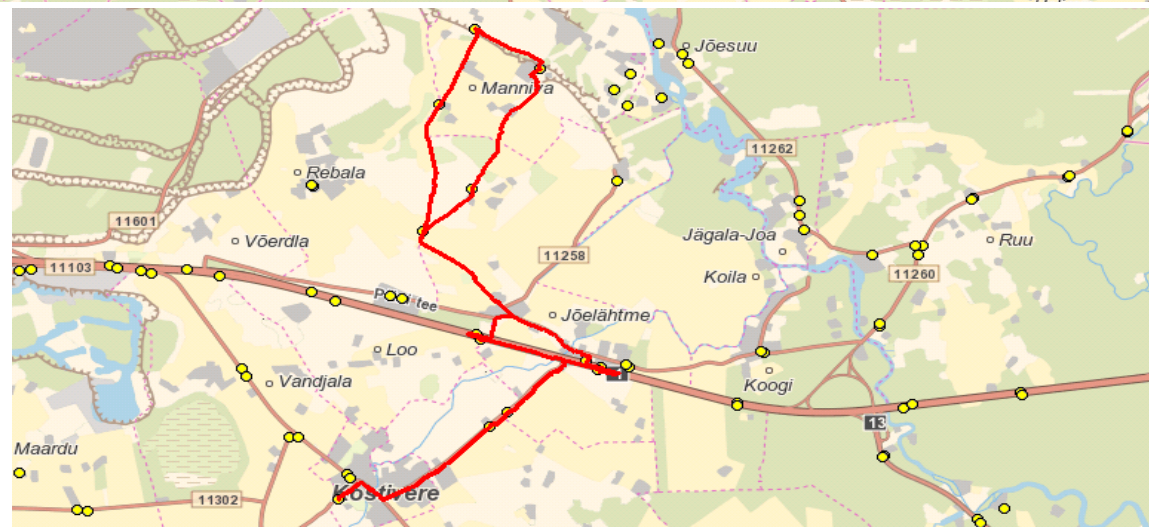
alates 28.10.2019

16:13



17:00

19:15



Maakonna bussiliin

Nr.J16 Kolmapäev

Kostivere kool - Mäealuse - Rebala - Uus-Rebala - Kostivere kool - Mäealuse - Kostivere kool - Jöelähtme kirik - Ihasalu - Neeme - Kostivere kool - Mäealuse - Kostivere kool

Sõiduplaan kehtib

alates 28.10.2019

16:15



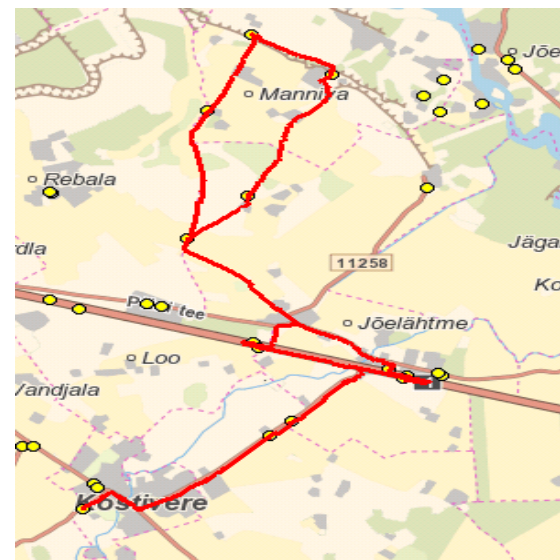
17:30



17:55



18:20



Riigihange "Jõelähtme piirkonna bussiliinide teenindamine"
 Jõelähtme piirkonna bussiliinide avaliku teenindamise leping 01.09.2016 - 31.08.2021

MTÜ Põhja-Eesti Ühistranspordikeskus
 reg 80213342
 Roosikrantsi 12/1
 10119 Tallinn

OÜ ATKO Liinid
 reg 10478062
 Ahtri 6A
 10151 Tallinn

Maakonna bussiliin

Nr.J16 Neljapäev

Loo - Vanasauna - Kostivere kool - Neeme tee - Uus-Rebala - Kostivere kool - Ihasalu - Neeme - Männisalu

Loo - Liivamäe - Pohla - Kostivere kool - Jõelähtme kirik - Männisalu

Loo - Iru küla - Pirita jõgi

Sõiduplaan kehtib

alates 28.10.2019

Liini teenindab

OÜ ATKO Liinid

Nr.	Peatus	Kaugus liini algusest	Peatuste vaheline kaugus	Peatuse kood	Sõiduaeg järgmise peatuseni	Reis 01	Reis 03	Reis 05
						J16 N-01	J16 N-02	J16 N-03
1	Loo		1,202	25103-1	00:03	16:13	17:35	18:20
2	*Liivamäe küla	2,627	7,521	25108-1	00:10		17:38	
3	*Pohla	10,148	4,524	24806-1	00:06		17:48	
4	Vanasauna tee	1,202	17,218	25104-1	00:24	16:16		
5	Neeme tee	18,420	10,916	26902-1	00:12	16:40		J8 16:45
6	Uus-Rebala	29,336	15,538	47034-1	00:08	16:52		
7	Kostivere kool	44,874		25303-1	00:09	17:00	17:54	
8	*Jõelähtme kirik	19,926	0,582	5852	00:01		18:03	
9	*Männisalu	20,508		24503-1			18:04	
10	*Iru küla	3,773	3,436	47020-1	00:04			18:27
11	*Pirita jõgi	7,209	3,436	16604-1				18:31
Töötamise päevad						4	4	4
Veotsa pikkus (km)						35,1	20,6	7,3
Sõiduaeg (h.,min.)						0:46	0:27	0:11
Reisi kiirus (km/h)						45,8	44,4	38,0

Nr.	Peatus	Kaugus liini algusest	Peatuste vaheline kaugus	Peatuse kood	Sõiduaeg järgmise peatuseni	Reis 02
						J16 N-01
1	*Kostivere kool		18,391	25303-1	00:22	17:15
2	*Ihasalu	18,391	2,566	26404-1		17:37
3	*Neeme	20,957		26502-1	00:17	17:40
4	*Jõelähtme vallamaja	15,027	1,710	25903-1	00:02	17:57
5	*Männisalu	16,737		24503-1		17:59
Töötamise päevad						4
Veotsa pikkus (km)						37,8
Sõiduaeg (h.,min.)						0:44
Reisi kiirus (km/h)						51,5

Märkused

Halliga märgitud väikebuss

Liini teenindamine ainult koolipäevadel

Sõitjate sisenemine ja väljumine toimub kõikides liiklusemärgiga 541a tähistatud bussipeatustes ja Jõelähtme Vallavalitsuse, MTÜ Harjumaa Ühistranspordikeskuse ning OÜ ATKO Liinid vahel kokku lepitud peatumiskohtades.

OÜ ATKO Liinid

Maakonna bussiliin

Nr.J16 Neljapäev

Loo - Vanasauna - Kostivere kool - Neeme tee - Uus-Rebala - Kostivere kool - Ihasalu - Neeme - Männisalu

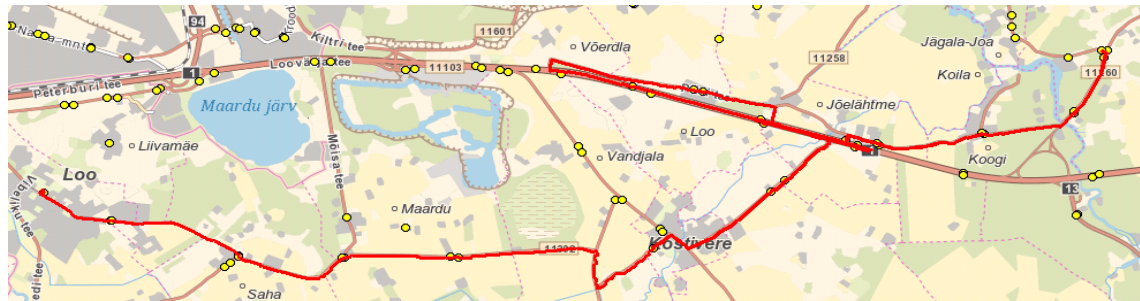
Loo - Liivamäe - Pohla - Kostivere kool - Jõelähtme kirik - Männisalu - Iru küla - Pirita jõgi

Loo

Sõiduplaan kehtib

alates 28.10.2019

16:13



17:15



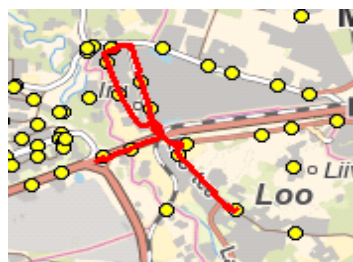
17:40



17:35



18:20



Riigihange "Jõelähtme piirkonna bussiliinide teenindamine"

Jõelähtme piirkonna bussiliinide avaliku teenindamise leping 01.09.2016 - 31.08.2021

MTÜ Põhja-Eesti Ühistranspordikeskus
reg 80213342
Roosikrantsi 12/1
10119 Tallinn

OÜ ATKO Liinid
reg 10478062
Ahtri 6A
10151 Tallinn

Maakonna bussiliin

Nr.J16 Reede

Loo - Iru küla

Sõiduplaan kehtib

alates 28.10.2019

Liini teenindab

OÜ ATKO Liinid

Nr.	Peatus	Kaugus liini algusest	Peatuste vaheline kaugus	Peatuse kood	Sõiduaeg järgmise peatuseni	Reis
						02 J16 R-01
1	Loo		3,773	25103-1	00:07	18:15
2	Iru küla	3,773		47020-1		18:22
3	Pirita jõgi	7,209		16604-1		18:26
Töötamise päevad						5
Veotsa pikkus (km)						7,3
Sõiduaeg (h.,min.)						0:11
Reisi kiirus (km/h)						38,0

Märkused

Halliga märgitud väikebuss

Liini teenindamine ainult koolipäevadel

Sõitjate sisenemine ja väljumine toimub kõikides liiklusemärgiga 541a tähistatud bussipeatustes ja Jõelähtme Vallavalitsuse, MTÜ Harjumaa Ühistranspordikeskuse ning OÜ ATKO Liinid vahel kokku lepitud peatumiskohtades.

OÜ ATKO Liinid

Maakonna bussiliin

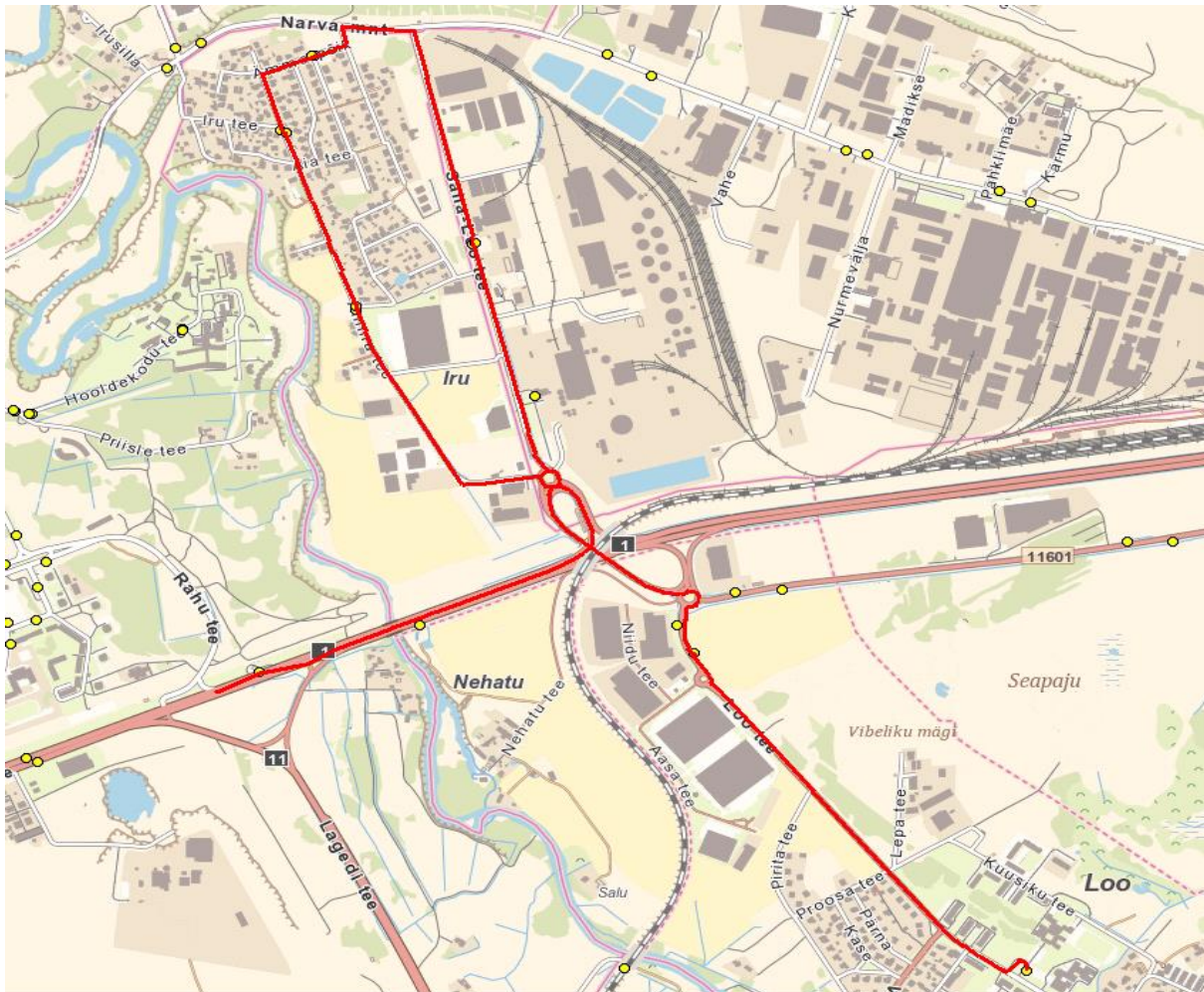
Nr.J16 Reede

Loo - Iru küla

Sõiduplaan kehtib

alates 28.10.2019

18:15



OÜ ATKO Liinid